

Soluções logísticas para o seu  
negócio de norte a sul do Brasil



**ALIANÇA**  
A Maersk Company

# Referência em logística integrada.

Conectando o Brasil com:



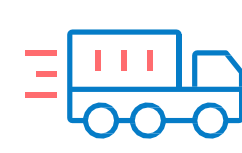
## Eficiência

Regularidade e alta capacidade por todo o país.



## Capilaridade

Rotas de norte a sul e leste a oeste do país.



## Soluções customizadas

Serviços na medida certa para o seu negócio.



## Equipe especializada

Profissionais conectados com as últimas tendências do mercado.



# Referência em logística integrada.



Compromisso com o prazo de entrega e a pontualidade.



Certeza de entrega no ponto final.



Mais segurança no seu transporte.




Operações logísticas com emissão de CO<sub>2</sub> 4 vezes menor.\*



Tempo de trânsito mais rápido e competitivo em relação ao mercado.



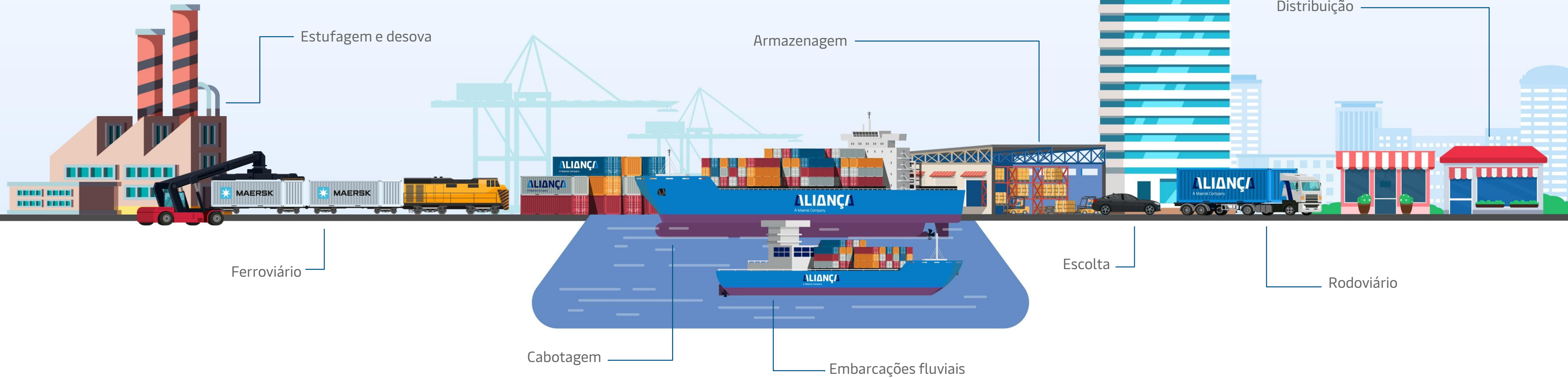
Menor risco de avarias.



\*Dado da ABAC

# De ponta a ponta, ao destino final

Dos serviços marítimos ao transporte rodoviário. Do ferroviário ao fluvial. Do armazém ao destino final. Junto aos nossos especialistas em logística, customize uma solução competitiva e eficiente ideal para o seu negócio.



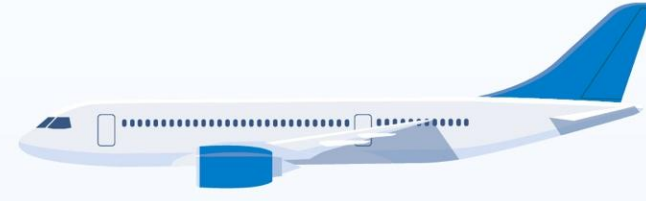
# De ponta a ponta, ao destino final

Junto aos nossos especialistas, customize a solução ideal para o seu negócio. Oferecemos soluções competitivas e eficientes na medida certa para a sua cadeia logística.



## Rastreamento via satélite

Com o MonitorAli, você consegue monitorar sua carga em tempo real. Já com o Captain Peter, você acompanha a temperatura e umidade da sua carga refrigerada durante todo o trajeto.



## Frete aéreo

Com rotas de ida e volta entre São Paulo e Manaus e cronograma altamente confiável, é a opção ideal para entregas urgentes.

## Seguro

Garanta mais proteção para sua carga com nossa apólice de seguro e diminua riscos relacionados ao transporte.

## Garantia de tarifa

Oferecemos contratos de longo prazo para garantir mais previsibilidade e menos exposição às variações mercadológicas.

## Especialistas em logística

Sua cadeia gerenciada por especialistas de ponta a ponta.

## Monitoramento de carga refrigerada

Visibilidade online da temperatura e umidade da sua carga refrigerada durante todo o percurso, na palma de sua mão.

## Distribuição

Transporte grandes lotes de mercadoria, e a Aliança consolida e distribui para os destinos finais.

## Estufagem e desova

Cuidado e dinamismo de nossa equipe para estufar e desovar sua carga.

## Armazenagem

Tenha acesso a preços competitivos de armazenagem e rápido acesso a centros econômicos. [Saiba mais.](#)

## Ferrovário

Somos o maior parceiro das ferrovias brasileiras no transporte de contêineres, conectando o interior ao litoral com mais previsibilidade e segurança. [Saiba mais.](#)

## Cabotagem

A Aliança é referência em cabotagem de contêineres no país, realizando o transporte pela via marítima de forma ágil e eficiente. [Saiba mais.](#)

## Embarcações fluviais

Otimize sua cadeia logística por meio de embarcações fluviais para operações em rios. Nossas balsas operam no norte e no sul do país, com escalas regulares e alta capacidade de carga.

## Escolta

Realizamos a escolta da carga em todo o percurso com segurança e eficiência.

## Rodoviário

Conte com a nossa frota própria de caminhões e parceiros rodoviários em todo o Brasil. [Saiba mais.](#)

# O caminho da nossa entrega

Saiba como a Aliança pode facilitar a conexão da sua carga de norte a sul do país.

Conecte sua fábrica ao interior e capitais de todo o país com nossa logística intermodal, composta por: caminhões, trens, navios e balsas.

Armazene em nossos centros de distribuição e conte com nossa alta capilaridade de atuação para entrega nos destinos finais.

Gerencie sua cadeia logística pensada por um time de especialistas, com o auxílio de uma torre de controle que monitora suas operações 24h por dia.

**+1.000**  
Movimentações  
terrestres por dia

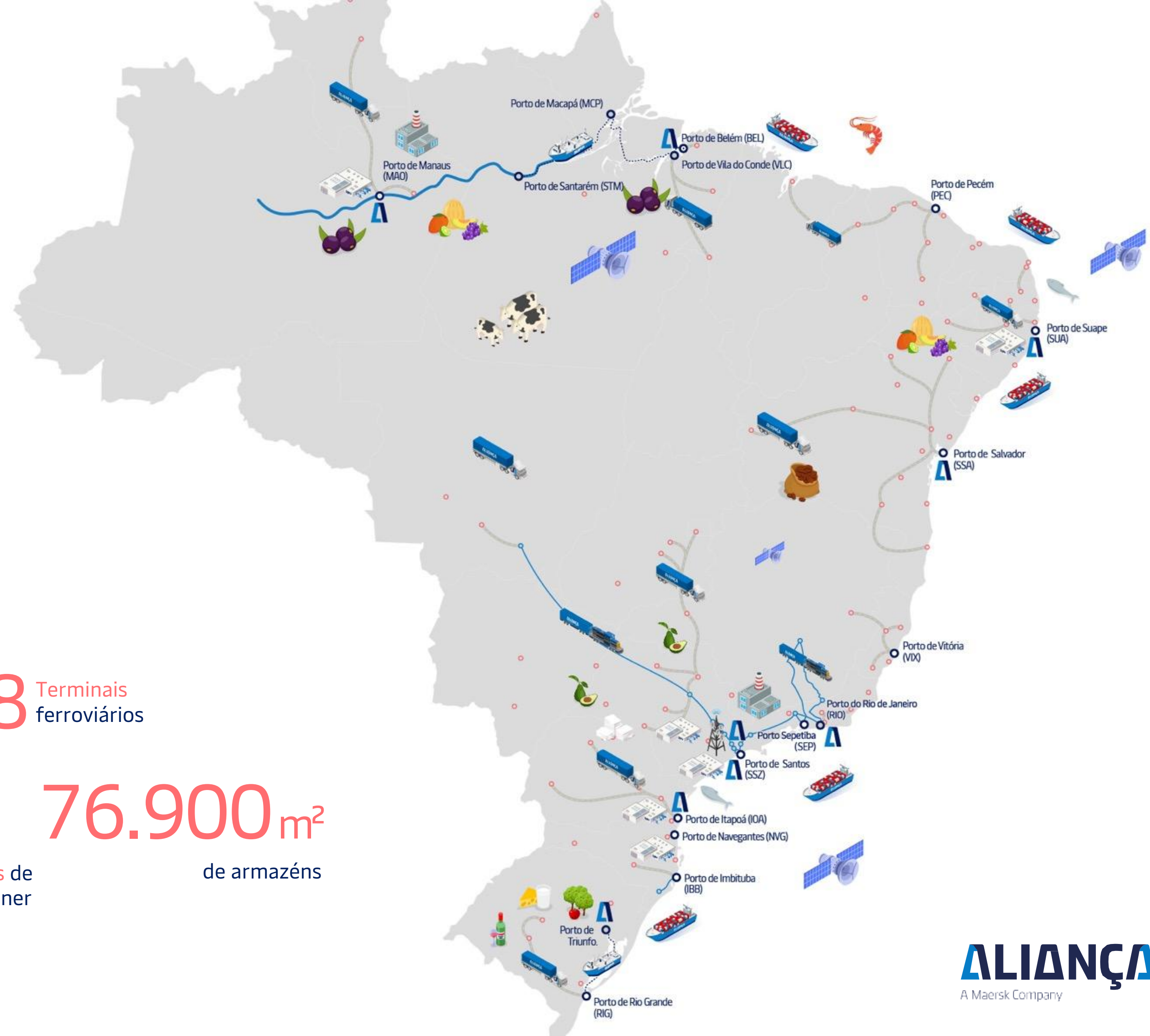
**+1.800**  
Clientes

**+200**  
Caminhões ativos

**18** Terminais  
ferroviários

**8** Navios de  
contêiner

**76.900 m<sup>2</sup>**  
de armazéns



# Armazenagem e distribuição

A Aliança possui um portfólio completo para atender às necessidades em armazenagem e distribuição da sua logística, que podem ser combinadas de acordo com as operações de sua empresa.

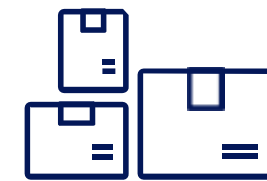
Assim, é possível adicionar os serviços dos nossos armazéns com o transporte de carga intermodal que você já conhece. É muito mais custo-benefício, praticidade e segurança para o seu negócio. E tudo isso em um único ponto de contato.

## Você sabia?

A Aliança possui 6 armazéns pelo Brasil. Tudo pensado para deixar sua carga mais próxima dos principais centros comerciais do país.



Instalações estrategicamente localizadas



Diversas opções de armazenagem com alta eficiência



Opção de armazenagem customizada para cada tipo de negócio



Serviço de coleta e distribuição, desde a matéria-prima até o destino final



Padrão internacional de qualidade e segurança



Sistema de gestão de estoque com WMS de primeira linha, com atualizações regulares



## Desconsolidação, consolidação e cross-docking

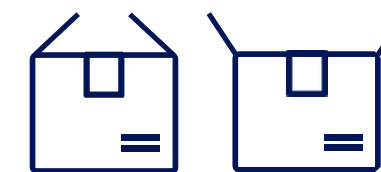
Combinamos materiais de diferentes origens e entregamos no destino final. É a redução de custo e tempo de manuseio de carga, além de maior eficiência na distribuição



## Armazéns

Estoque seus produtos de forma eficiente e garanta mais espaço em sua fábrica para a produção máxima do seu negócio

- Recebimento e armazenamento de mercadorias
- Gerenciamento de estoque
- Gestão de inventário
- Picking e packing de paletes e/ou caixas com base nos pedidos do seu cliente



## Serviço de valor agregado

Além de armazenar sua carga da forma tradicional, também estamos prontos para atender à sua operação omnichannel, entregando em seus pontos de venda.

- Reembalagem
- Paletização
- Controle de qualidade
- Rotulagem
- Gestão de carga danificada
- Separação de carga
- Escaneamento

# Carga fracionada: a logística que se encaixa no seu negócio

Flexibilize sua operação e multiplique possibilidades com a logística fracionada



## O que é

O Transporte Fracionado é o serviço da Aliança que beneficia empresas de todos os tipos e tamanhos.

Ele possibilita o envio de suas cargas fracionadas, sem precisar preencher totalmente um container.

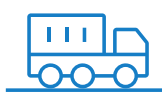
\*Envie a partir de 1 m<sup>3</sup> ou 1 t



## Benefícios



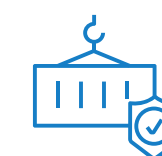
**Economia de custos:** você utiliza somente o espaço necessário para sua carga



**Flexibilidade:** agilize o envio de suas mercadorias de acordo com a sua necessidade



**Prioridade:** na retirada da carga do navio, na liberação do terminal e no envio para o destino final



**Segurança:** menor risco de roubo, furto e desvios ao transportar sua carga



# Carga fracionada: Rotas

\*Envie a partir de 1 m<sup>3</sup> ou 1 t



Rio Grande

Itapoá

Imbituba

Santos

Suape



Manaus

Rio Grande

Itapoá

Imbituba

Santos

Manaus



Suape



Outros diferenciais

**Regularidade de saída:** semanal, todas às quintas-feiras.



# Chegue voando Conheça o **Frete Aéreo** da Aliança.



## O que é

Sabe aquela carga mais urgente?

A gente resolve. Acaba de chegar o Frete Aéreo Aliança, a solução que irá tornar ainda mais completa a gama de possibilidades logísticas do seu negócio.



Peso mínimo de carga  
**1 tonelada**



## Benefícios



Entrega expressa (*média de 4 dias*)



Resposta rápida a interrupções



Cronograma altamente confiável



Opções de envio com coleta,  
entrega ou retirada



# Com tecnologia, movemos todo o Brasil

Aliança, pioneira em inovações digitais em logística integrada.

Além das nossas soluções multimodais e de armazenagem, conte com nossas ferramentas para deixá-lo mais próximo do trajeto da sua carga e garantir mais segurança, prevenção de riscos e tomadas de decisão eficientes durante toda a sua logística.



## Torre de Controle

Toda a operação rodoviária realizada pela Aliança no Brasil é gerida pela Torre de Controle, localizada em São Bernardo do Campo. Lá, uma equipe de especialistas acompanha em tempo real as mais de mil movimentações diárias.



## Captain Peter

Com este aplicativo, é possível monitorar em tempo real a temperatura e umidade da sua carga refrigerada e fazer o download de relatórios detalhados.

PORTAL CABOTAGEM

## Portal Cabotagem

Por meio do Portal Cabotagem, é possível realizar o agendamento e a confirmação de bookings e consultas de schedule.



## Portal Cotação Online

O Portal Cotação Online da Aliança é uma plataforma que simplifica e agiliza a cotação de fretes porta-a-porta, sem precisar contatar um vendedor, oferecendo condições especiais de frete para transporte marítimo, multimodal e rodoviário.

# Região Norte

Para atender à região Norte, contamos com a balsa, um modal seguro e rápido que se adapta à geografia única dessa região. Seja por navio ou balsa, navegamos na maior bacia hidrográfica do mundo para garantir o seu transporte de ponta a ponta.

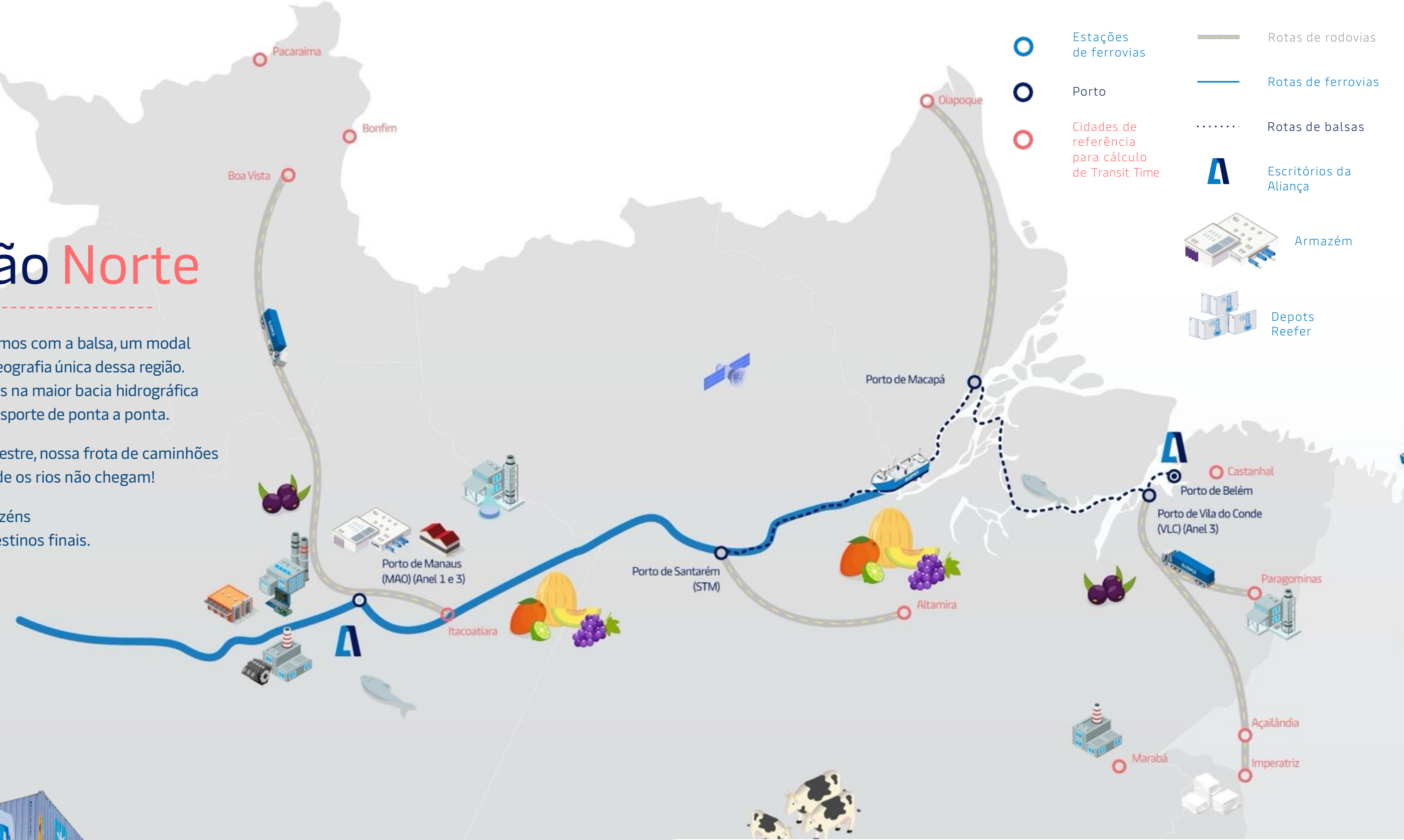
Quando se trata de transporte terrestre, nossa frota de caminhões está à disposição para chegar aonde os rios não chegam!

Após a desconsolidação em armazéns próprios, entregamos nos seus destinos finais.

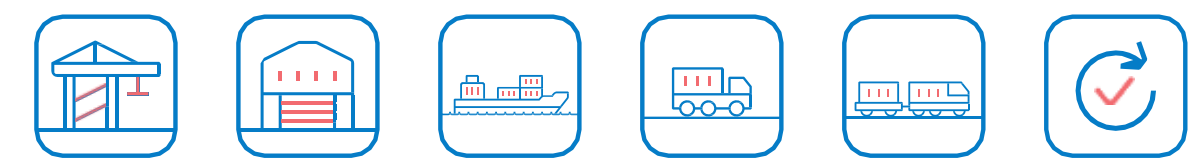
## Você sabia?

Somos o único armador que opera a cabotagem para Vila do Conde (PA). Também temos uma frota de caminhões própria dedicada a atender Manaus (AM).

Trabalhamos com entregas fracionadas em Manaus (AM), em sinergia com o nosso centro de distribuição.



- Estações de ferrovias
- Porto
- Cidades de referência para cálculo de Transit Time
- Rotas de rodovias
- Rotas de ferrovias
- Rotas de balsas
- Escritórios da Aliança
- Armazém
- Depots Reefer



Do porto ao armazém. Pelos trilhos e estradas. Tudo o que a sua logística precisar!

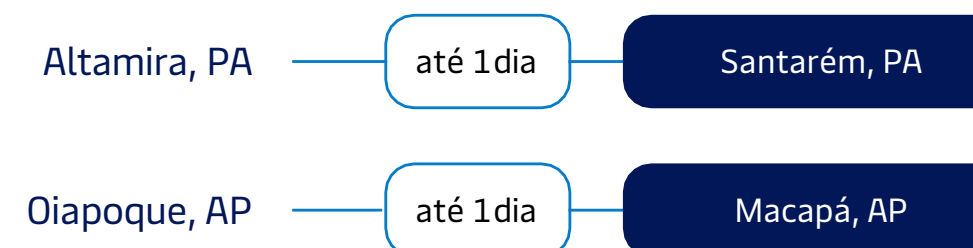
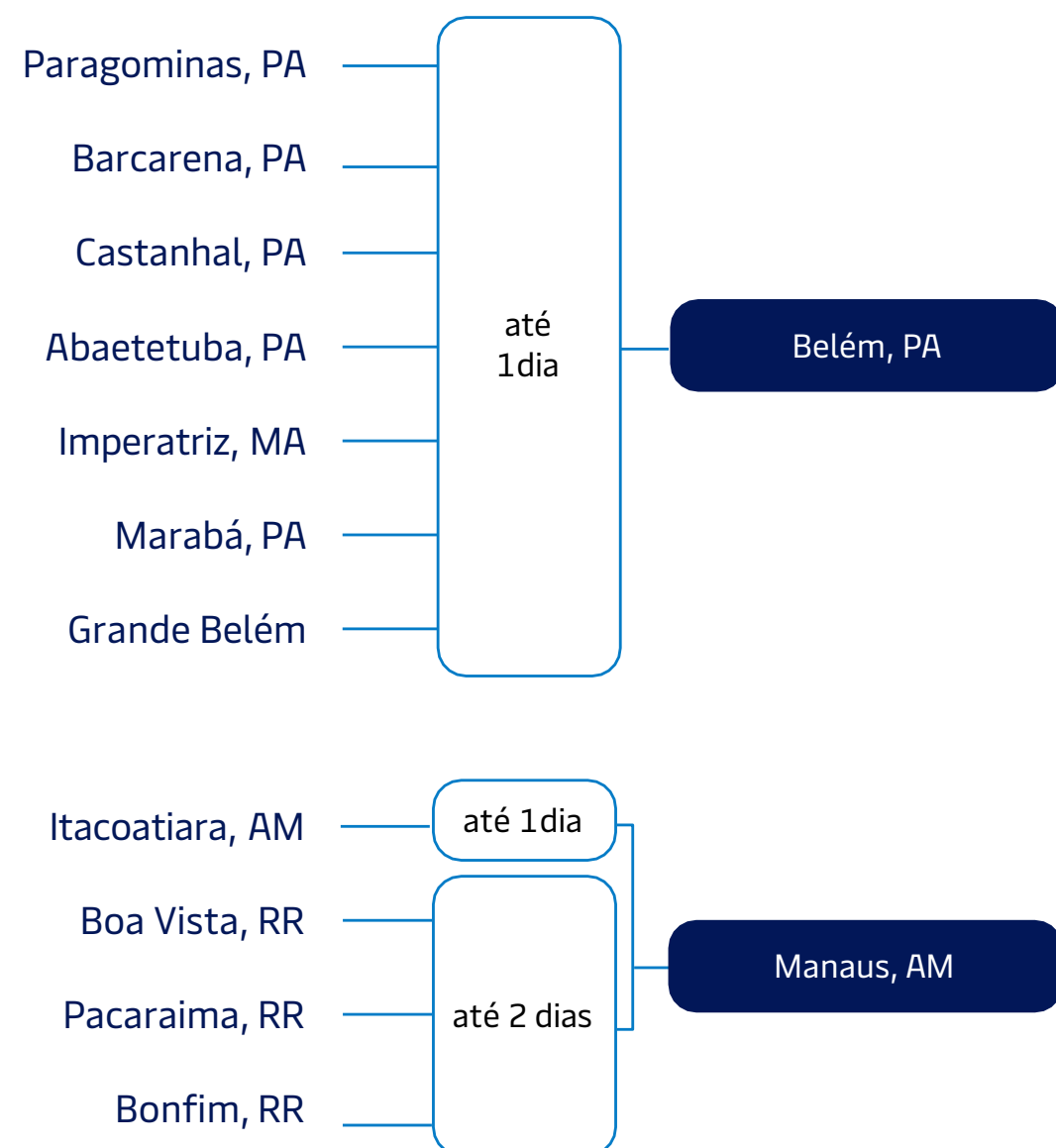


# Região Norte

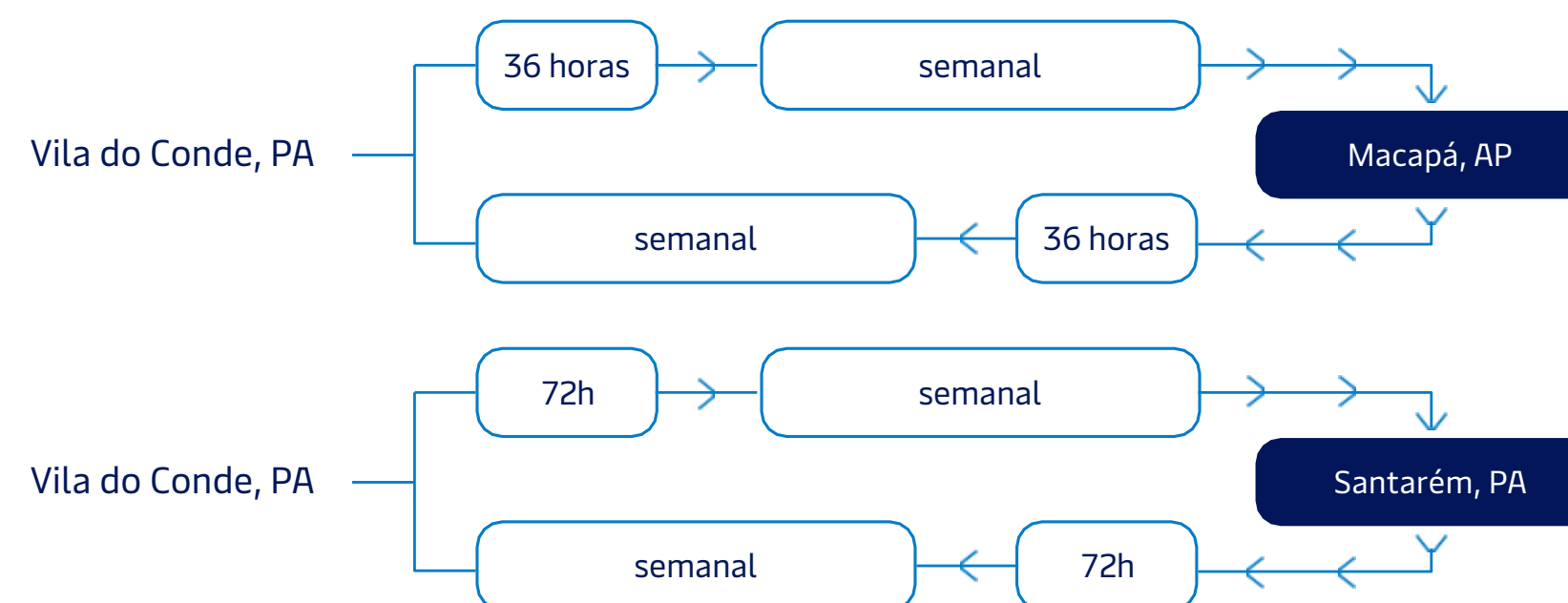
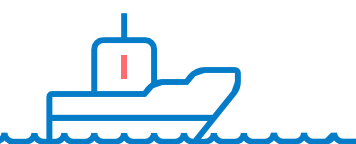
## Tempo de trânsito

Confira o Tempo de Trânsito (TT) entre cidades de referência na região Norte. Para saber a duração de sua operação, entre em contato com nossos especialistas. [Clique aqui](#).

### Rodoviário (48h para agendamento de coleta/entrega).



### Fluvial




# Conheça o armazém de Manaus (AM)




## Localização e tamanho:

- Manaus, Amazonas
- 1.100 m<sup>2</sup>, 8 docas



## Serviços:

- Consolidação
- Desconsolidação
- Cross-docking
- Distribuição



## Benefícios:

- Próximo ao Porto de Manaus (AM)
- Soluções integradas
- Possibilidade de combinar com outros serviços do Grupo Maersk
- Proximidade das indústrias
- Incentivo fiscal de Manaus para determinados tipos de negócios



# Marítimo

## Anel 1- ALCT 1

Esta rota liga o Norte e o Sudeste do país. Dispõe de viagens semanais realizadas por quatro navios que conectam seis portos, dois na região Sudeste e quatro no Norte/Nordeste.

Na região Nordeste, o porto de Pecém (CE) funciona como um hub, recebendo três serviços da cabotagem. Em Manaus (AM), estabelecemos uma sólida ligação entre o Polo Industrial e os demais estados do Brasil.

No sentido Sul, entregamos um ótimo tempo de trânsito no trecho Manaus x Santos.

Sentido Norte					
Tempo de trânsito (em dias)					
De ▼	Para ▼				
	SPB	SSA	SUA	PEC	MAO
SSZ	2	4	6	9	14
BTP	1	3	6	8	13
SPB		2	5	7	12
SSA			1	4	9
SUA				2	7
PEC					5

Deadline			
	Deadlines de carga	ETA	ETS
Santos	QUI 12:00h	SEX	SÁB
Santos (BTP)	QUI 17:00h	DOM	DOM
Sepetiba	SEX 17:00h	SEG	SEG
Salvador	QUA 12:00h	QUI	QUI
Suape	SEX 17:00h	SÁB	SÁB
Pecém	SEX 17:00h	SEG	SEG

Sentido Sul					
Tempo de trânsito (em dias)					
De ▼	Para ▼				
	PEC	SUA	SSZ	BTP	SPB
MAO	4	6	10	11	13
PEC		1	6	7	8
SUA			4	5	7

Deadline			
	Deadlines de carga	ETA	ETS
Manaus	SEX 23:00h	SÁB	TER
Pecém	SEX 17:00h	SÁB	DOM
Suape	SÁB 15:00h	SEG	SEG

Capacidade total: **15.552 TEUS**  
**208.160 TONS**



Consulte o tempo para outros destinos em nosso simulador. [Clique aqui.](#)

# Marítimo

## Anel 3 - ALCT 3

O novo ALCT 3 é o serviço mais rápido do mercado, conectando Manaus (AM) e Santos (SP) de forma eficiente e confiável. Além disso, beneficia tanto empresas quanto negócios que precisam transportar sua carga com rapidez, qualidade e segurança.

São 10 dias. 0 paradas. E sua logística mais ágil.

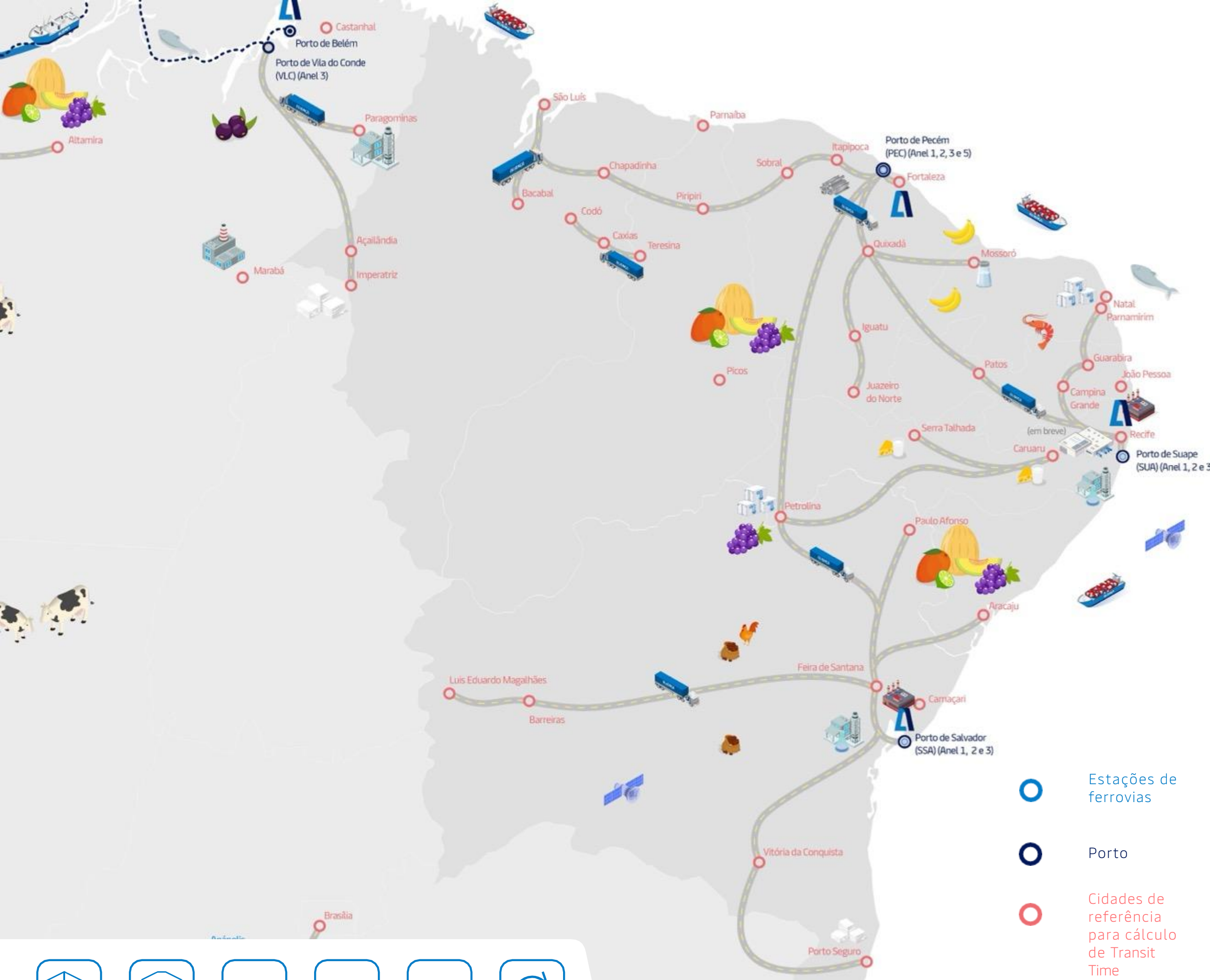
Sentido Norte					
Tempo de trânsito (em dias)					
De ▼	Para ▼				
	NVT	SSA	SUA	PEC	MAO
SSZ	1	5	7	10	16
NVT		4	6	9	15
SSA			2	5	11
SUA				3	8
PEC					5
Deadline					
	Deadlines de carga		ETA	ETS	
Santos	SEX 17:00h		DOM	SEG	
Navegantes	SEG 17:00h		QUA	QUA	
Salvador	SEX 12:00h		SÁB	DOM	
Suape	SÁB 11:00h		SEG	TER	

Sentido Sul			
Tempo de trânsito (em dias)			
De ▼	Para ▼		
	SSZ	NVT	
MAO	10	11	
Deadline			
	Deadlines de carga	ETA	ETS
Manaus	TER 23:00H	TER	QUI

Capacidade total  
semanal: **150 TEUS**  
**2.000 TONS**



Consulte o tempo para outros destinos em nosso simulador. [Clique aqui.](#)



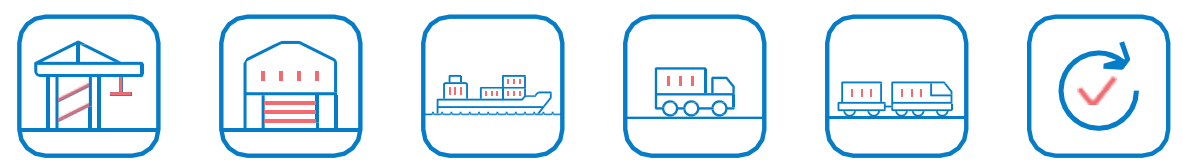
# Região Nordeste

Esta região se destaca por sua grande diversidade produtiva, abrangendo do extrativismo à agricultura. As mercadorias com maior destaque são as frutas, o sal, o café e os metais. E essa ampla gama de produtos requer um extenso leque de opções logísticas.

Seja com armazenagem, distribuição ou transporte, conte com a Aliança para as suas operações de ponta a ponta.

### Você sabia?


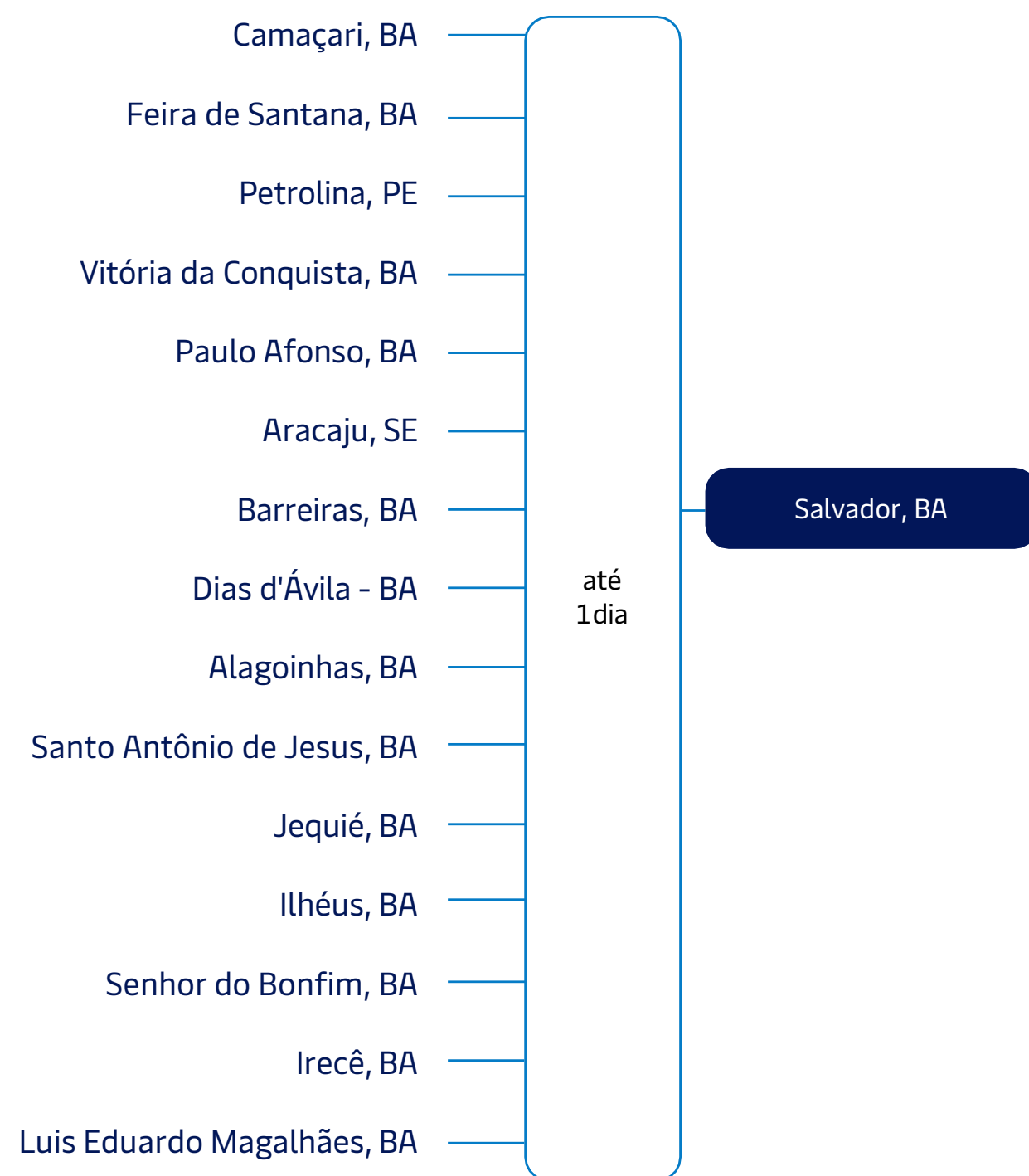
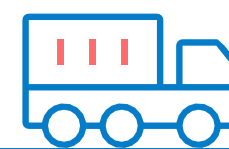
O Nordeste é uma região com clima predominantemente quente. Em temperaturas elevadas, o uso de contêineres refrigerados é essencial para preservar o bom estado de cargas sensíveis. Com o aplicativo Captain Peter, é possível monitorar em tempo real a temperatura e umidade da sua carga refrigerada, bem como fazer o download de relatório detalhados.



Do porto ao armazém. Pelos trilhos e estradas. Tudo o que a sua logística precisar!

- Estações de ferrovias
- Porto
- Cidades de referência para cálculo de Transit Time
- Escritórios da Aliança
- Depots Reefer
- Armazém
- Rotas de rodovias
- Rotas de ferrovias
- Rotas de balsas

## Rodoviário (48h para agendamento de coleta/entrega).



# Região Nordeste

## Tempo de trânsito

Confira o tempo de trânsito (TT) entre algumas das cidades que selecionamos como referência na região Nordeste. Para informações de "TT" de sua operação, **entre em contato com nossos especialistas.**

# Marítimo

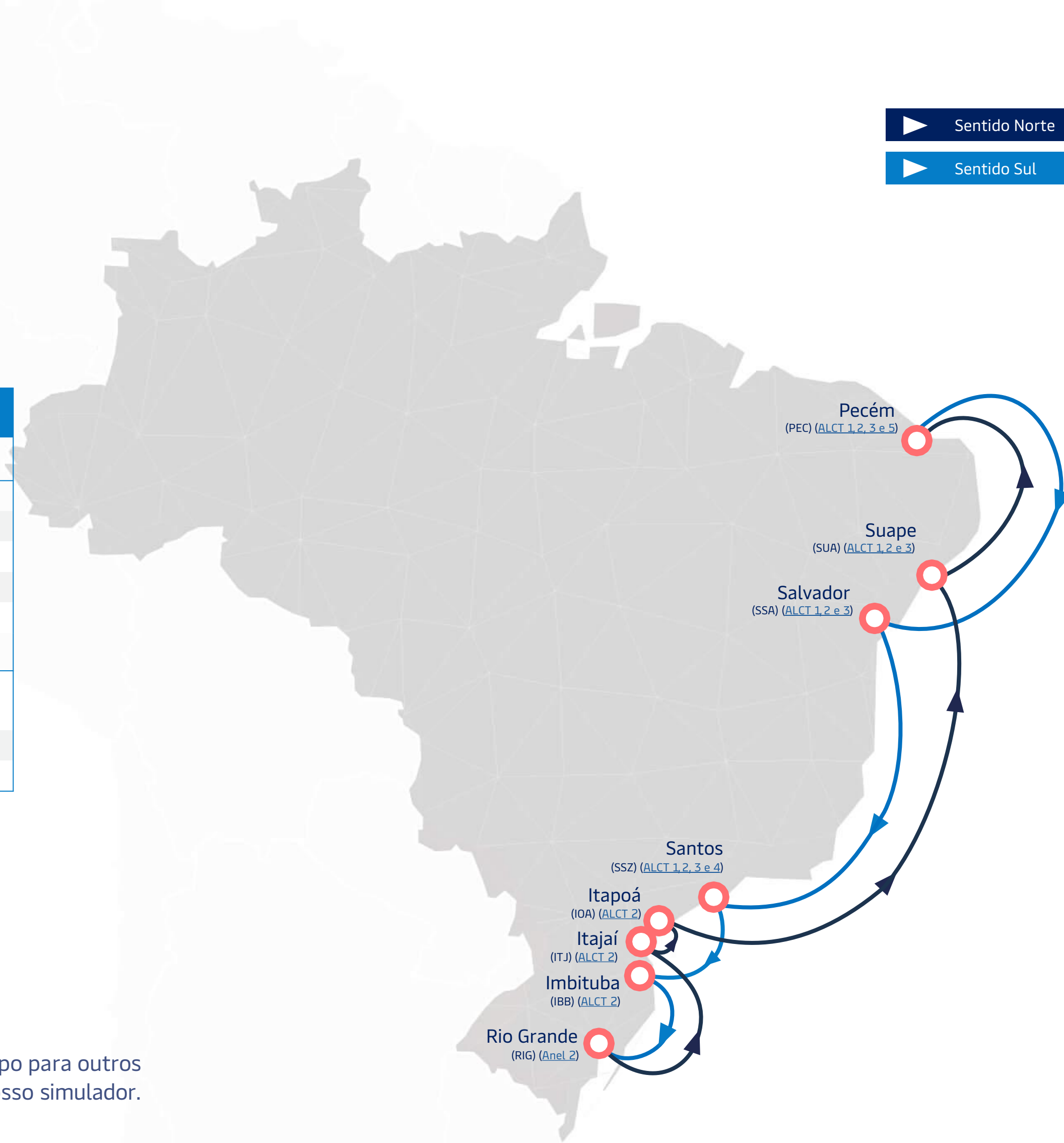
## Anel 2 - ALCT 2

Conectamos de forma eficiente as regiões Sul e Sudeste com o Nordeste, por meio de três navios com escalas semanais e tempos de trânsito e custos competitivos para o seu negócio.



Sentido Norte							
Tempo de trânsito (em dias)							
De ▼	Para ▼						
	IBB	RIG	ITJ	IOA	SUA	PEC	SSA
SSZ	1	3	5	7	12	14	17
IBB		1	3	5	10	12	15
RIG			1	3	8	10	13
ITJ				1	6	8	11
IOA					4	6	9
Deadline				Deadlines de carga			
				ETA			ETS
Santos				QUA 12:00h			QUI
Imbituba				QUI 17:00h			SEX
Rio Grande				SEX 17:00h			DOM
Itajaí				SEG 17:00h			TER
Itapoá				QUA 17:00h			QUI

Sentido Sul							
Tempo de trânsito (em dias)							
De ▼	Para ▼						
	PEC	SSA	SSZ	IBB	RIG	ITJ	IOA
SUA	1	4	8	9	11	13	15
PEC		2	6	7	9	11	13
SSA			3	4	6	8	10
Deadline				Deadlines de carga			
				ETA			ETS
Suape				SEG 23:00h			TER
Pecém				QUA 12:00h			QUI
Salvador				SÁB 12:00h			DOM



Capacidade total: **15.552 TEUS**  
**208.160 TONS**

Consulte o tempo para outros destinos em nosso simulador. [Clique aqui.](#)

# Marítimo

## Anel 5 - ALCT 5

Nosso Anel 5 conecta a região Nordeste com o Norte do Brasil por meio dos estados do Ceará, Pará e Amapá.

A rota é semanal, realizada por um navio e dispõe de uma conexão via balsa entre o porto de Vila do Conde (PA) e as cidades de Santarém (PA) e Macapá (PA).

Além disso, oferecemos rápida conexão rodoviária entre o porto de Pecém (CE) e São Luís no Maranhão (MA).



Sentido Norte			
Tempo de trânsito (em dias)			
De ▼	Para ▼		
	VLC		
PEC	2		
Deadline			
	Deadlines de carga	ETA	ETS
Pecém	TER 12:00h	QUA	QUI

Sentido Sul			
Tempo de trânsito (em dias)			
De ▼	Para ▼		
	PEC		
VLC	2		
Deadline			
	Deadlines de carga	ETA	ETS
Vila do Conde	SEX 12:00h	SÁB	SEG

Capacidade total: **1.736 TEUS**  
**23.580 TONS**

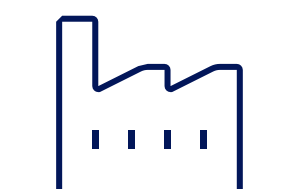
Consulte o tempo para outros destinos em nosso simulador. [Clique aqui.](#)

# Conheça o armazém de Suape (PE)



## Localização e tamanho:

- Cabo de Sto. Agostinho
- 10.800 m<sup>2</sup>
- 36 docas




## O condomínio:

- Estacionamento para veículos
- Estacionamento para carretas
- Área de apoio para motoristas
- Segurança 24h
- Segurança armada motorizada



## Estrutura:

- A 19 km do Aeroporto Internacional dos Guararapes (PE)
- A 24 km do Porto de Suape
- A 30 km de Recife (PE)





## Serviços de valor agregado:

- Fulfillment
- Recebimento e armazenamento de mercadorias
- Gestão de inventário
- Picking e embalagem de paletes ou caixa



## Sustentabilidade:

- Equipamentos de movimentação a bateria de lítio
- Reaproveitamento da água de chuva
- ETE (Estação de Tratamento de Efluentes)
- Coleta seletiva
- Iluminação natural e de led



# Região Sudeste

A Região Sudeste possui a parte mais representativa do PIB brasileiro, sendo um grande centro consumidor e berço de grandes indústrias como a automobilística, a siderúrgica, a indústria do papel e também a química. Com um baixo impacto ambiental, o modal ferroviário é abundante nesta região, favorecendo linhas de produção que necessitam de previsibilidade e segurança entre o interior e o litoral.

Nesta região, nosso serviço é potencializado por armazéns que permitem redução de custo, melhoria na operação logística e distribuição da carga nos destinos finais. Pelo mar, nossa frota de navios proporciona um transporte seguro e sustentável via cabotagem para todo o Brasil!

## Você sabia?

A base de operação intermodal da Aliança é localizada em São Bernardo do Campo para facilitar o acesso às duas margens do Porto de Santos e às principais estradas que o conectam ao interior do estado de São Paulo.

Temos mais de 200 caminhões próprios e parcerias com diversas transportadoras.

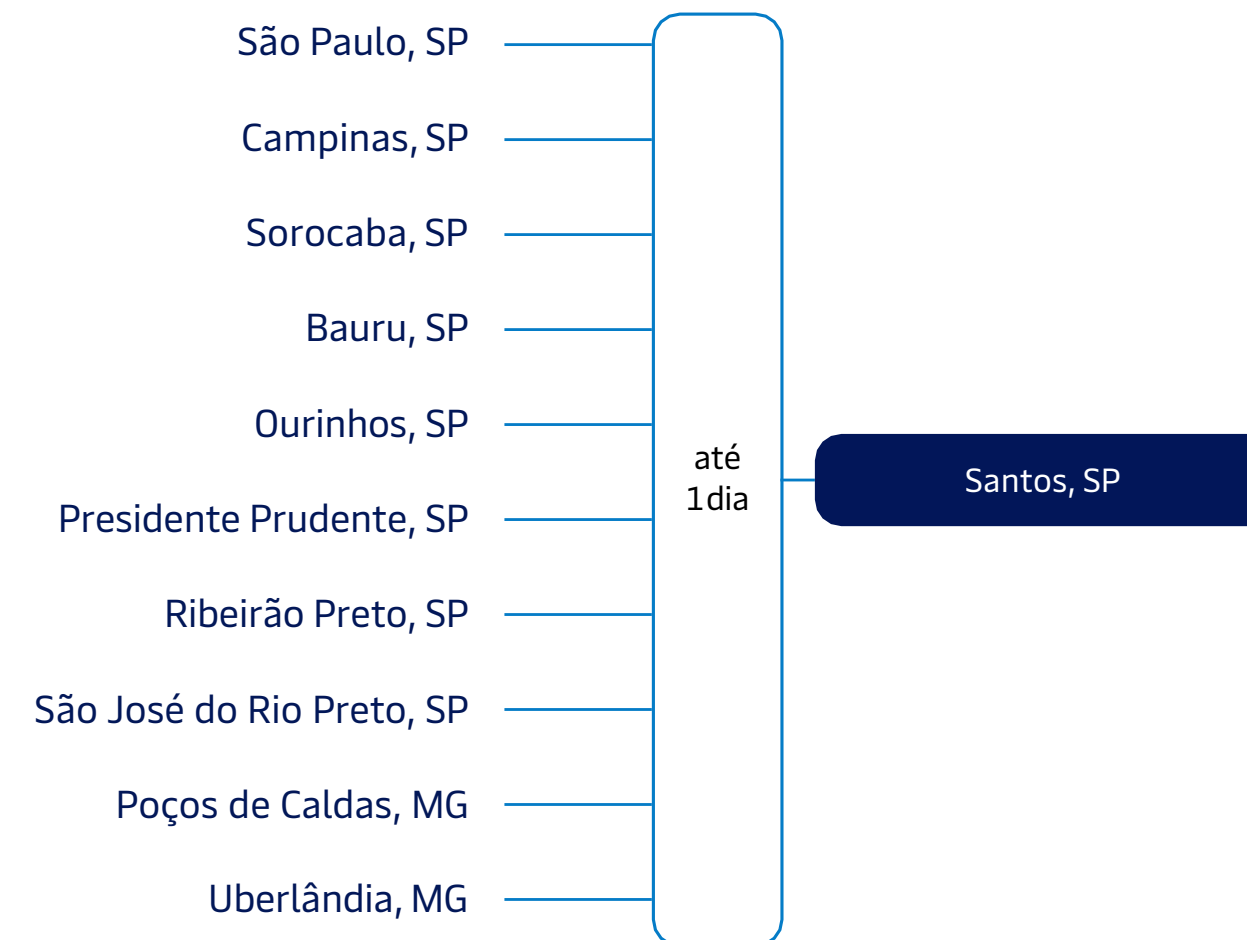
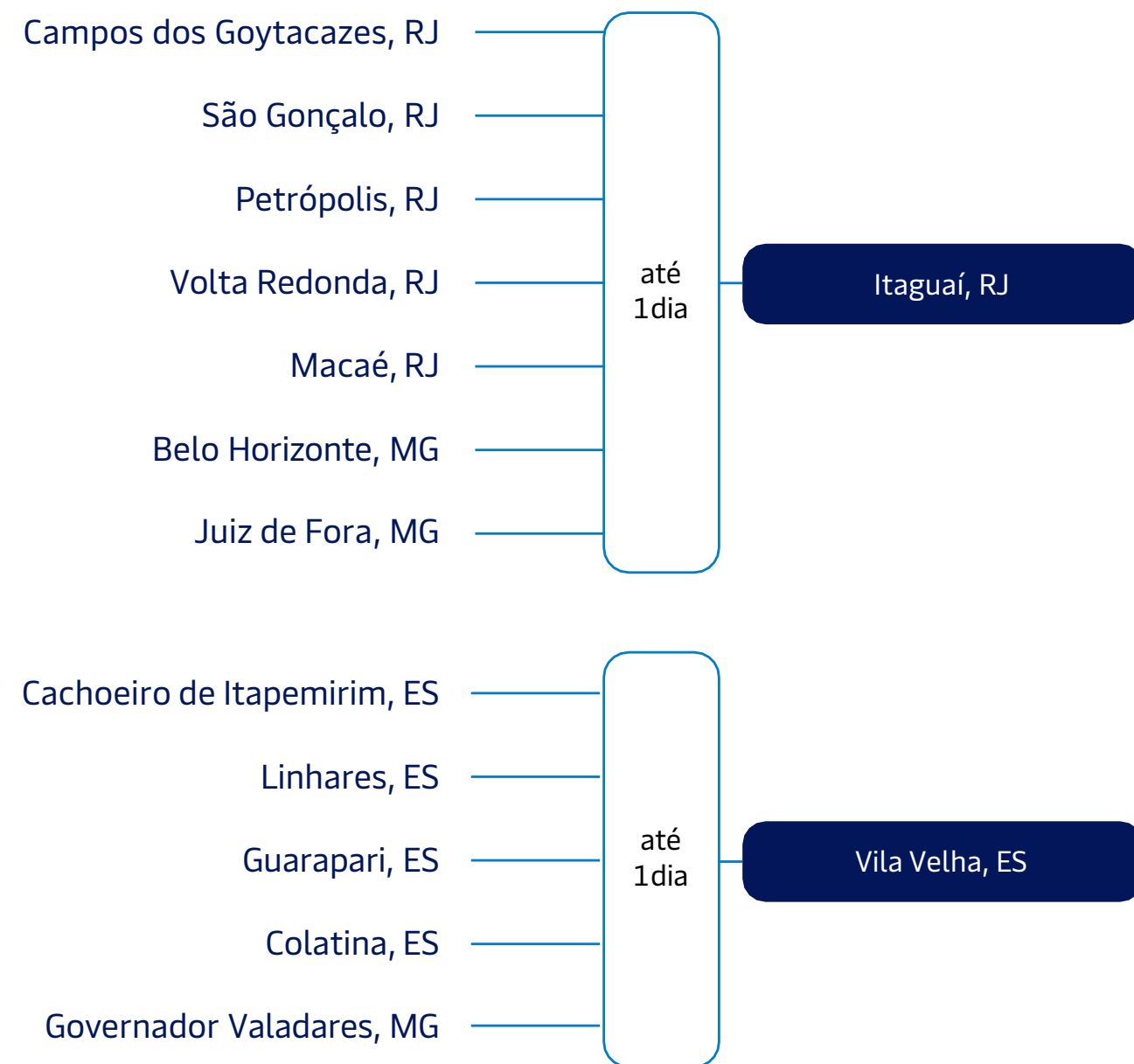


# Região Sudeste

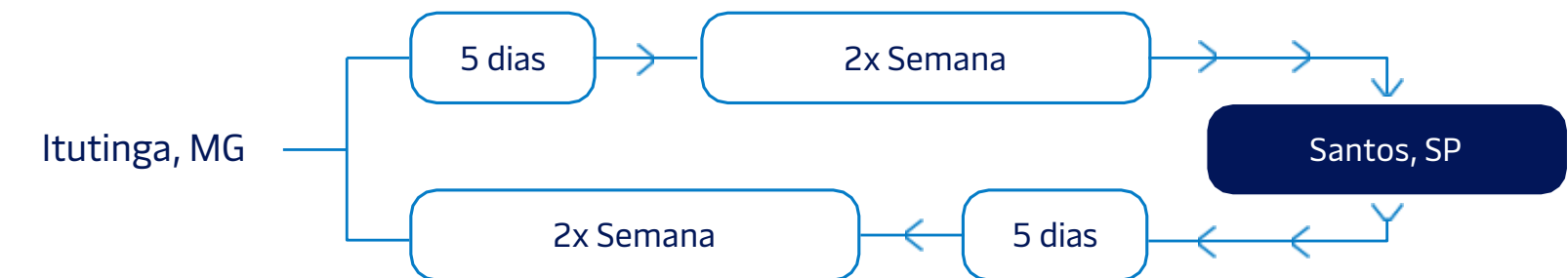
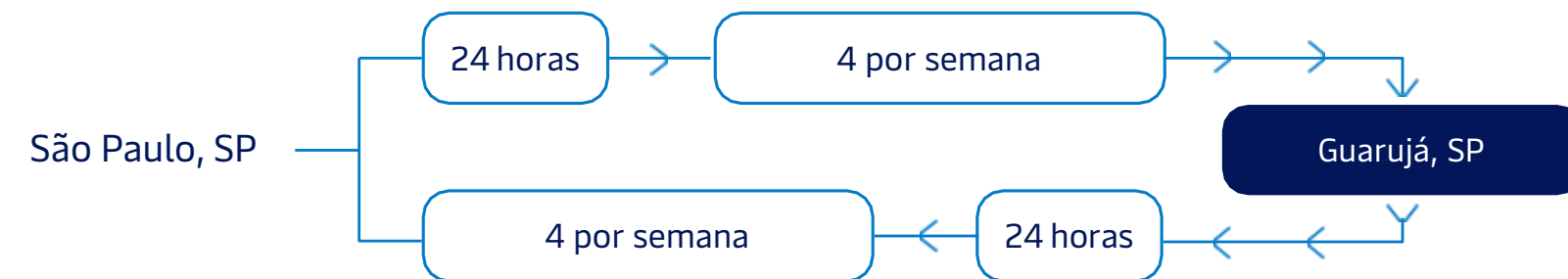
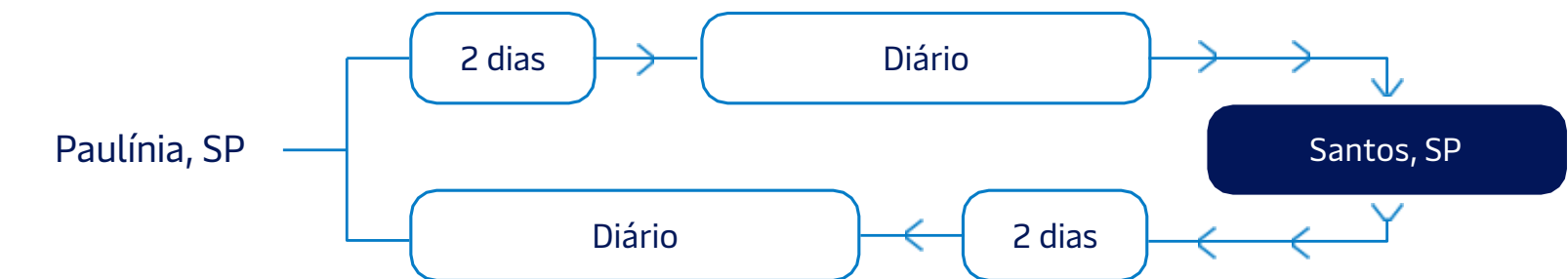
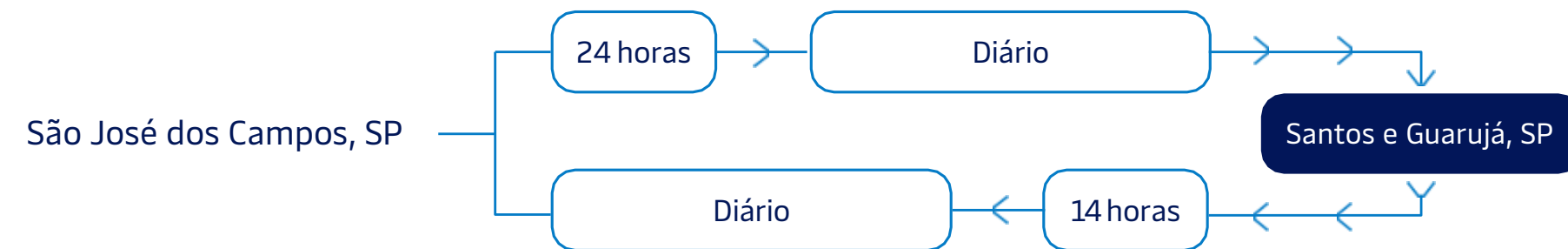
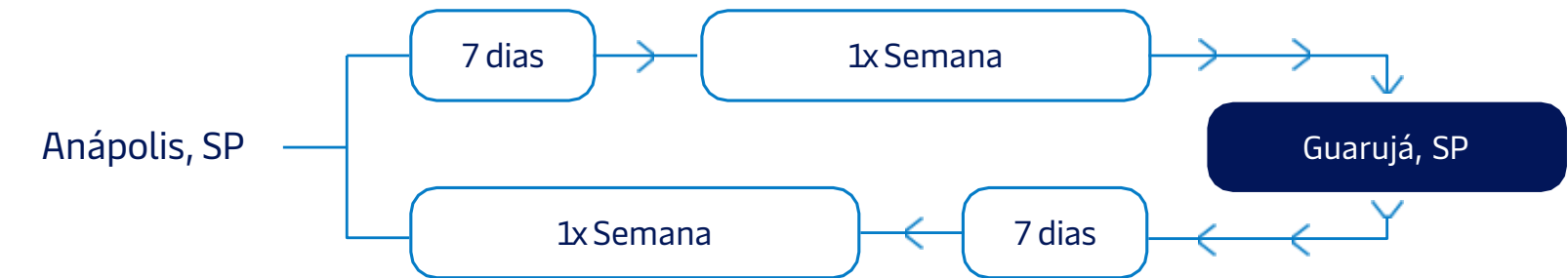
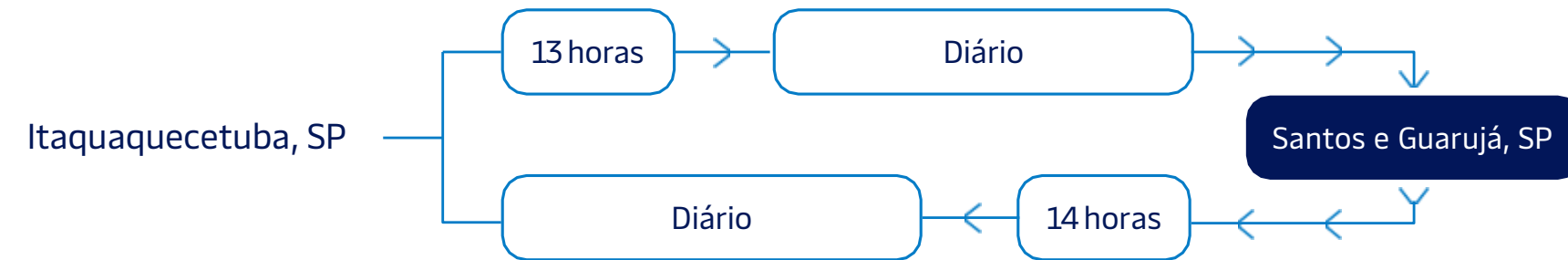
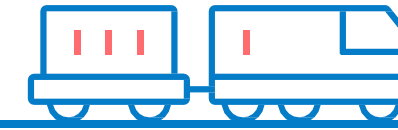
## Tempo de trânsito

Confira o tempo de trânsito (TT) entre algumas das cidades que selecionamos como referência na região Sudeste. Para informações de "TT" de sua operação, [entre em contato com nossos especialistas](#).

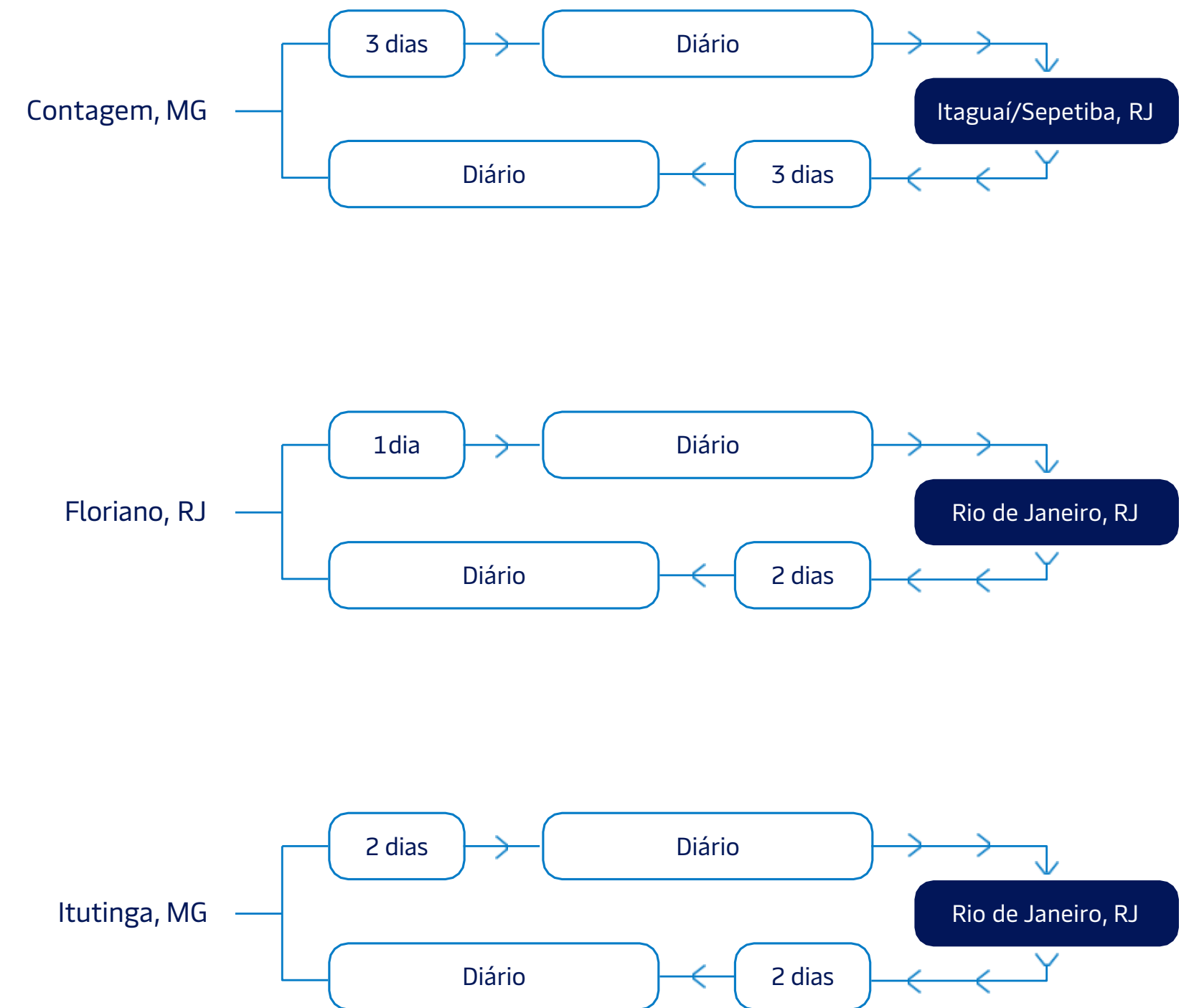
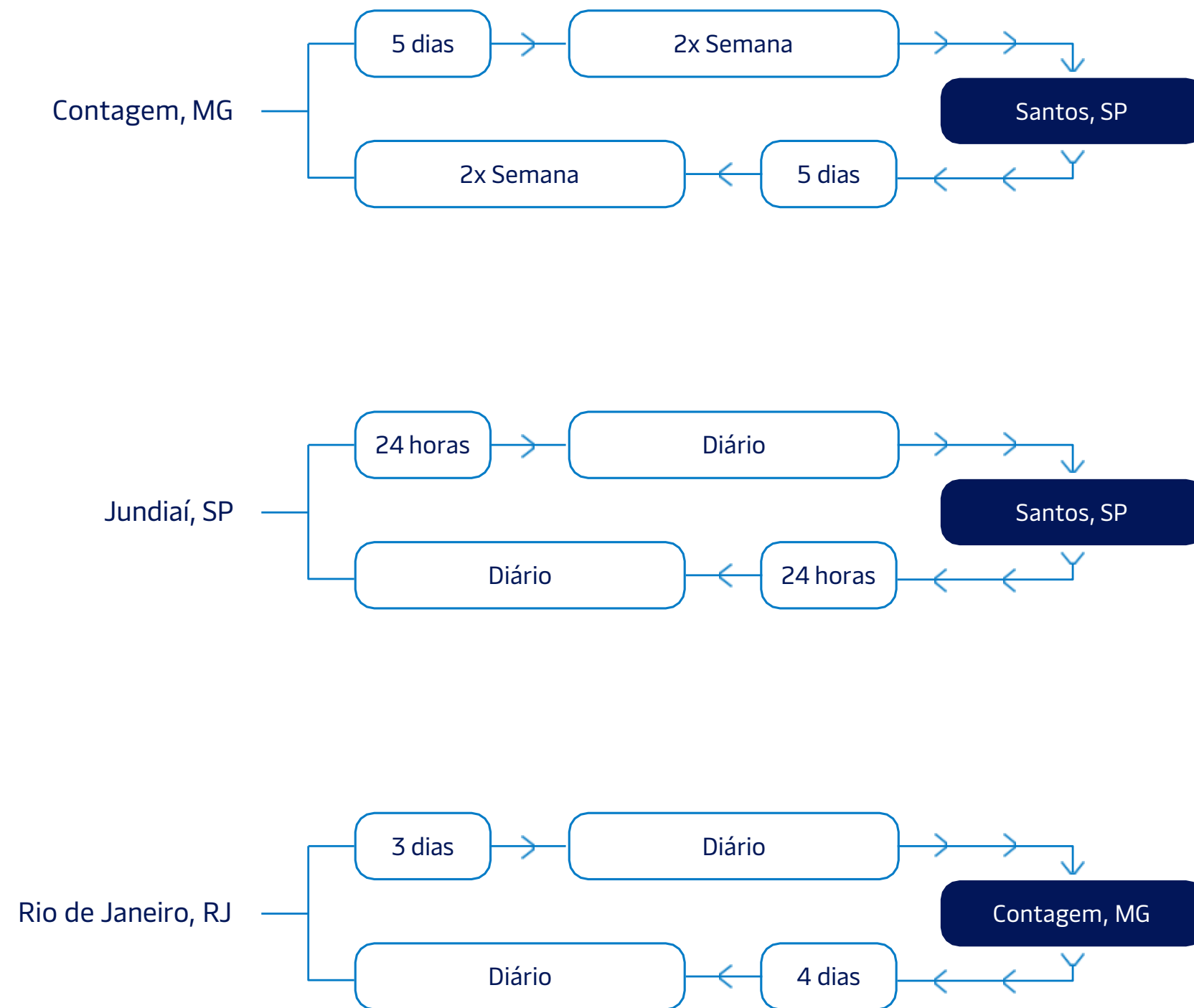
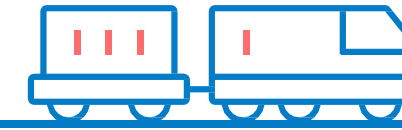
### Rodoviário (48h para agendamento de coleta/entrega).



# Ferrovário



# Ferrovário

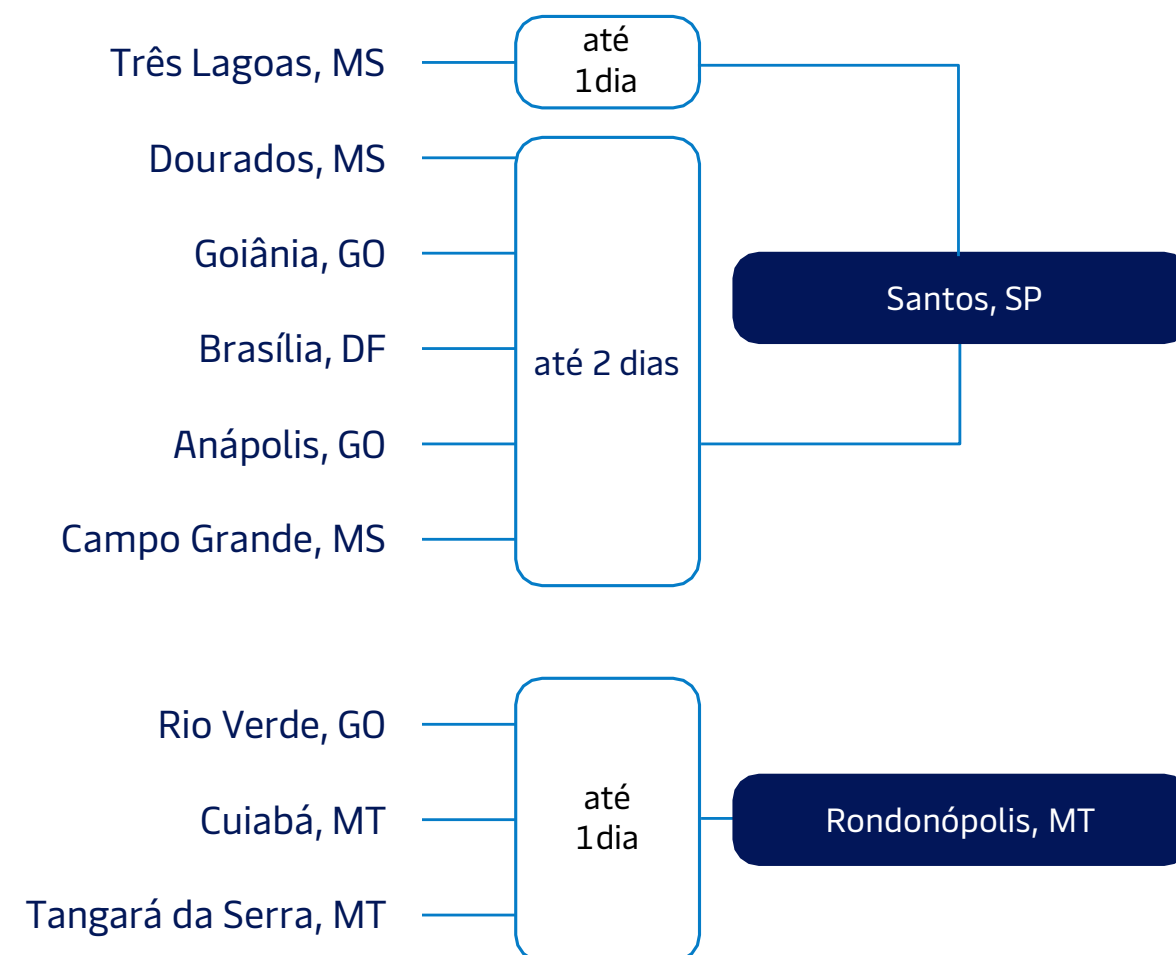
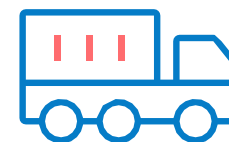


# Região Centro-Oeste <> Sudeste

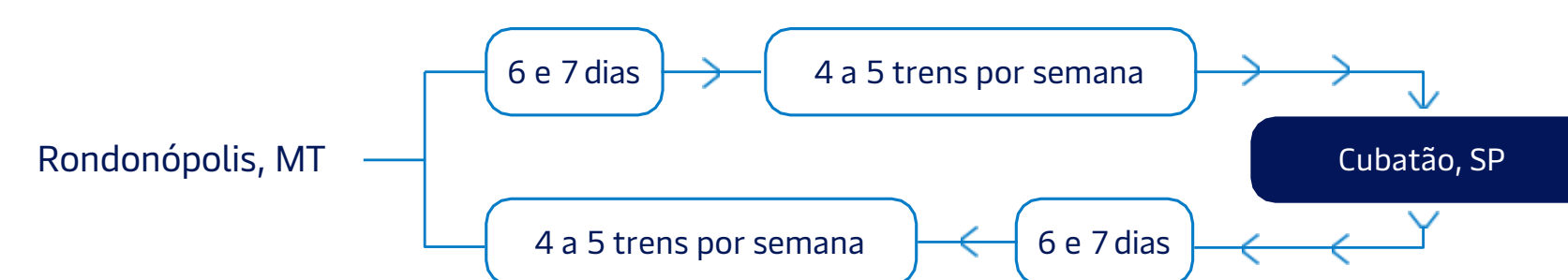
## Tempo de trânsito

Confira o tempo de trânsito (TT) entre algumas das cidades que selecionamos como referência na região Centro-Oeste. Para informações de "TT" de sua operação, [entre em contato com nossos especialistas](#).

### Rodoviário (48h para agendamento de coleta/entrega).



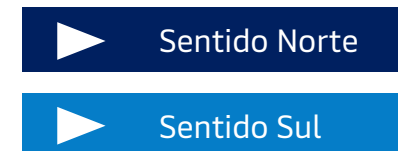
### Ferrovário



# Marítimo

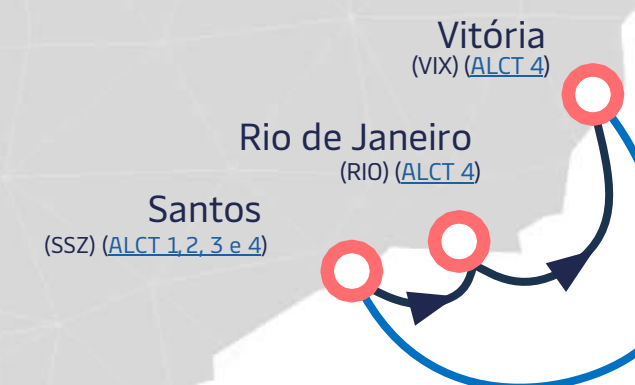
## Anel 4 - ALCT 4

O Anel 4 é o grande responsável pela rápida conexão entre estados litorâneos do Sudeste: São Paulo, Rio de Janeiro e Espírito Santo, garantida por meio de viagens semanais.



Sentido Norte			
Tempo de trânsito (em dias)			
De ▼	Para ▼		
	RIO	VIX	
SSZ	1	3	
RIO		1	
Deadline			
	Deadlines de carga	ETA	ETS
Santos	TER 12:00h	QUA	QUI
Embraport	TER 12:00h	QUI	QUI

Sentido Sul			
Tempo de trânsito (em dias)			
De ▼	Para		
	SSZ	RIO	
VIX	2	5	
SSZ		1	
Deadline			
	Deadlines de carga	ETA	ETS
Rio de Janeiro	QUI 17:00H	SEX	SÁB
Vitória	SEX 11:00H	DOM	SEG



Capacidade total  
semanal: **600 TEUS**  
**10.000 TONS**


Consulte o tempo para outros  
destinos em nosso simulador.  
[Clique aqui.](#)

# Conheça o armazém de São Bernardo do Campo (SP)




## Localização e tamanho:

- São Bernardo do Campo
- 3.000 m<sup>2</sup>, 6 docas



## Serviços:

- Armazém geral
- Consolidação
- Desconsolidação
- Cross-docking
- Distribuição



## Benefícios:

- Próximo ao Porto de Santos (SP)
- Soluções integradas
- Perto da cidade de São Paulo, a maior área econômica da região
- Ótimo acesso às principais estradas



# Conheça o armazém de Cajamar (SP)



## Localização e tamanho:

- Cajamar, São Paulo
- 20.000 m<sup>2</sup>
- 22 docas




## Mercado:

O armazém está localizado estrategicamente próximo aos principais mercados de life style, varejo, e-commerce, tecnologia e indústria da moda.




## Estrutura:

- A 50 km dos principais aeroportos
- A 120 km do Porto de Santos (SP)
- A 30 km do centro de São Paulo (SP)




## Serviços de valor agregado:

- Fulfillment
- Recebimento e armazenamento de mercadorias
- Gestão de inventário
- Picking e embalagem de paletes ou caixa



## Sustentabilidade:

- Zona verde
- Parque solar instalado
- Equipamentos à bateria de lítio
- Reaproveitamento da água de chuva

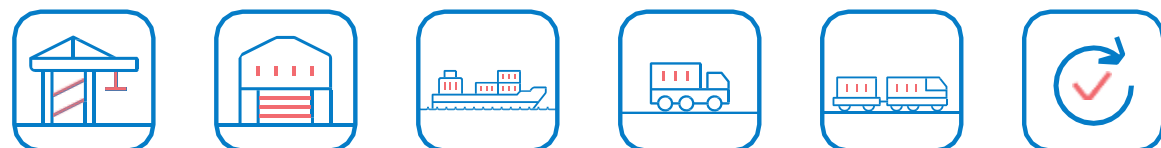


# Região Sul

Essa região se destaca por sua extensa produção no ramo alimentício. Arroz, frango, maçã, vinho e laticínios são algumas das principais mercadorias do Sul. Por meio dos modais Ferroviário e Rodoviário, estamos presentes nos principais centros econômicos da região, e, a partir da cabotagem, alcançamos todo o país de maneira ágil e segura. Além disso, navegando pela Lagoa dos Patos, nossas balsas conectam Rio Grande (RS) a Triunfo (RS), em apenas 12 horas.

## Você sabia?

É no Rio Grande do Sul que 70% do arroz brasileiro é produzido. Esse item essencial na alimentação brasileira é distribuído pelo país todo, principalmente via Cabotagem!



Do porto ao armazém. Pelos trilhos e estradas. Tudo o que a sua logística precisar!




# Conheça o armazém de Itapoá (SC)




## Localização e tamanho:

- Itapoá, Santa Catarina
- 8.400 m<sup>2</sup>




## Serviços:

- Consolidação
- Desconsolidação
- Armazenamento
- Distribuição

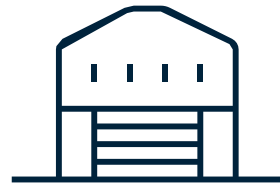


## Benefícios:

- Próximo ao Porto de Itapoá (SC)
- Soluções integradas
- Possibilidade de combinar com outros serviços do Grupo Maersk
- Vantagem geográfica: proximidade das indústrias




# Conheça o armazém de Itajaí (SC)




## Localização e tamanho:

- Itajaí, Santa Catarina
- 4.000 m<sup>2</sup> e dois gates



## Serviços:

- Recebimento e armazenamento
- Carregamento
- Gestão de estoques
- Consolidação e desconsolidação
- Transporte



## Benefícios:

Proximidade com o Polo Industrial Norte de Santa Catarina, onde estão instaladas empresas importantes, de segmentos variados, e perto do Porto de Itajaí (SC) e Navegantes (SC)

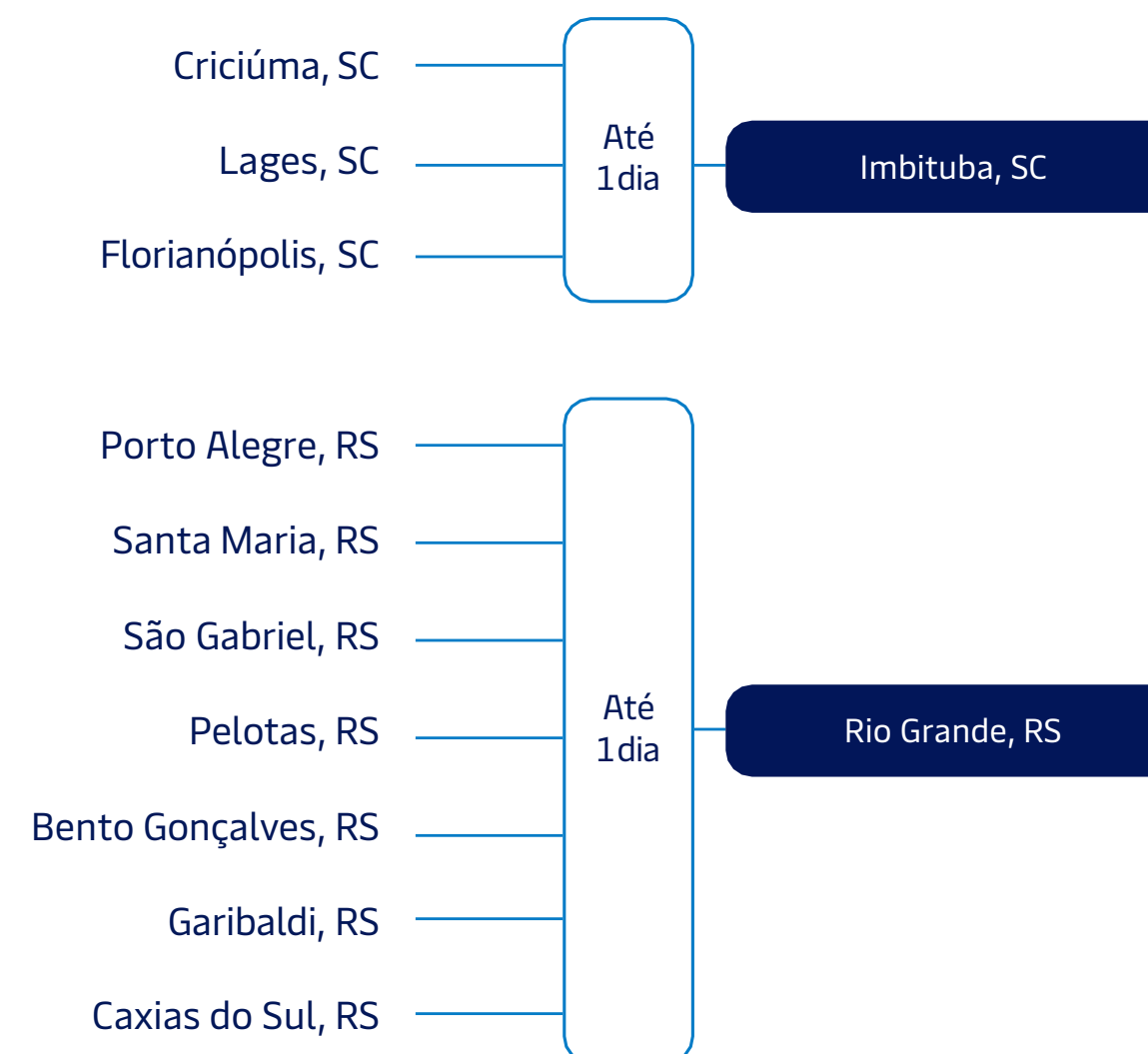
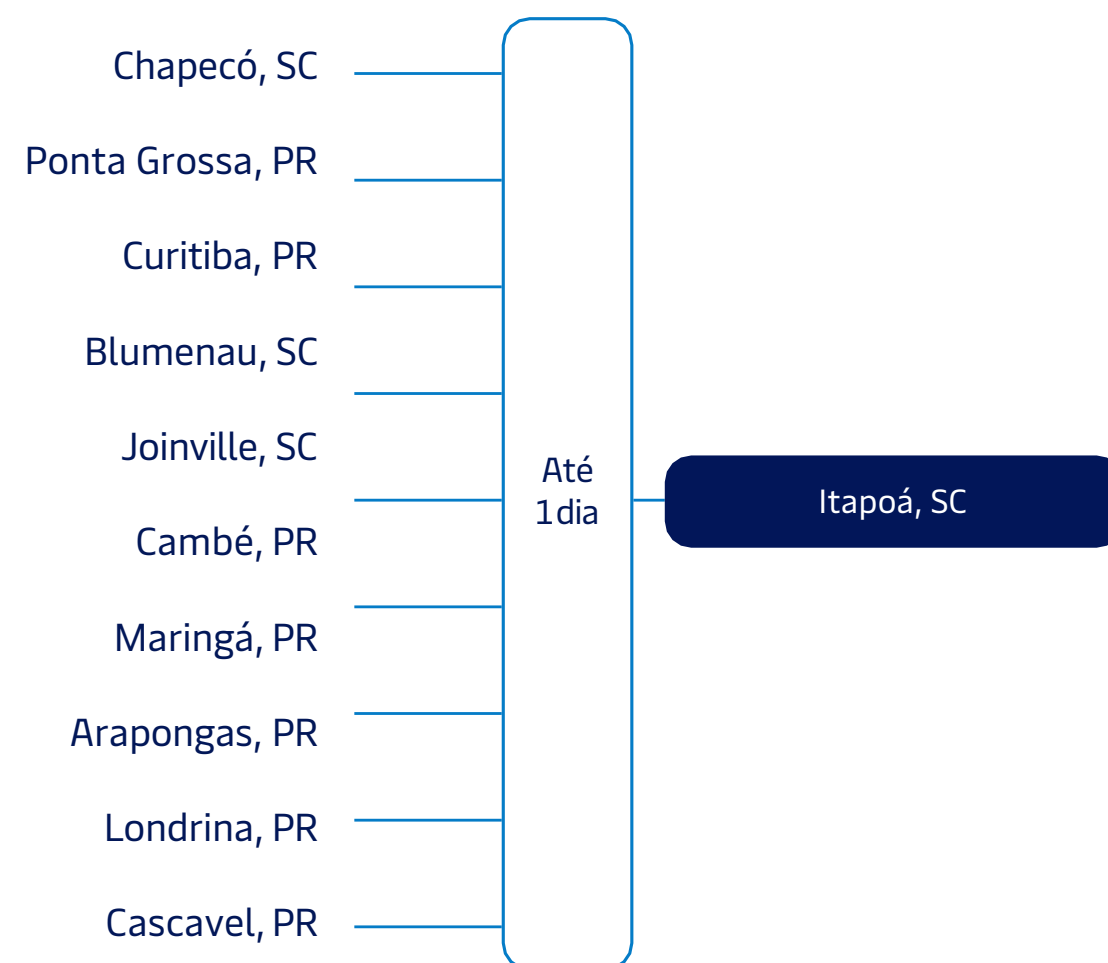


# Região Sul

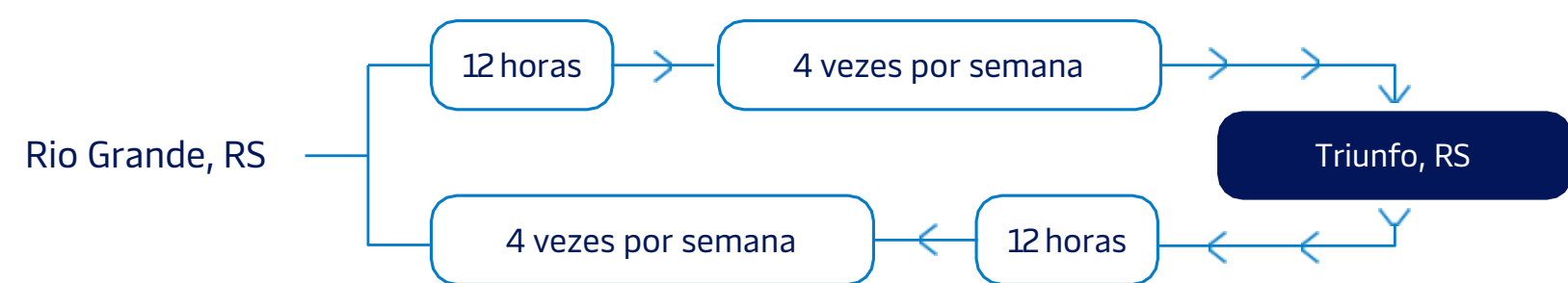
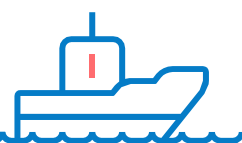
## Tempo de trânsito

Confira o tempo de trânsito (TT) entre algumas das cidades que selecionamos como referência na região Sul. Para informações de "TT" de sua operação, [entre em contato com nossos especialistas](#).

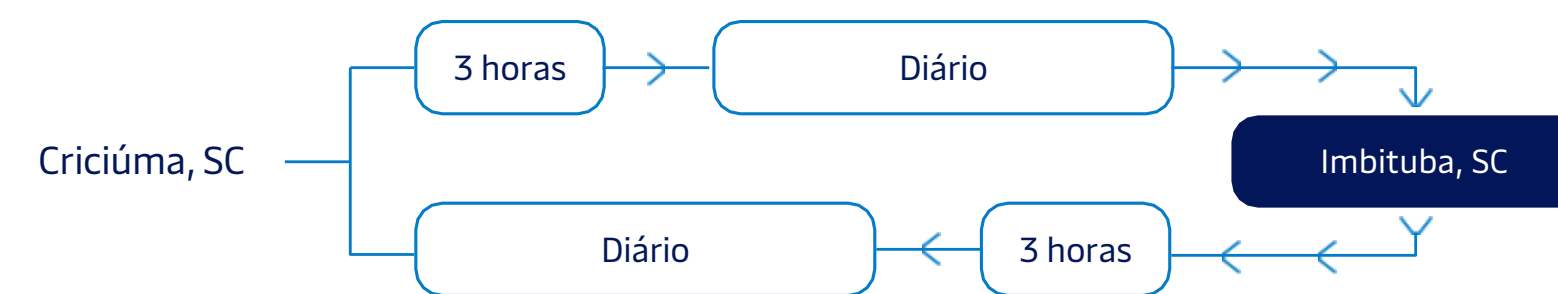
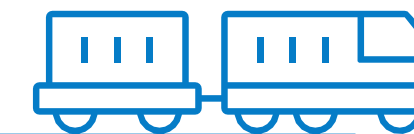
### Rodoviário (48h para agendamento de coleta/entrega).



## Fluvial



## Ferrovário



# De norte a sul do país

Confira o tempo de trânsito entre portos da cabotagem para trajetos com mais de um serviço.

Consulte o tempo para outros destinos em nosso simulador. [Clique aqui.](#)

Porto de Origem	Porto de Destino	Tempo de Trânsito
RIG	SPB	21
	VIX	27
	VLC	19
	MAO	19
IBB	VLC	17
	MAO	17
IOA	VIX	23
	VLC	15
	MAO	15
ITJ	VIX	29
	VLC	21
	MAO	21
SSZ	VLC	14
SPB	RIG	13
	VLC	12
VIX	RIG	6
	IOA	10
	ITJ	4
	SSA	10
	SUA	12
	PEC	14
	VLC	19
	MAO	19

Porto de Origem	Porto de Destino	Tempo de Trânsito
SSA	SPB	7
	VLC	9
SUA	VIX	18
	VLC	7
PEC	VIX	14
VLC	RIG	13
	IBB	15
	IOA	17
	ITJ	11
	SSZ	10
	SPB	14
	VIX	20
	SSA	6
	SUA	7
	MAO	12
MAO	RIG	19
	IBB	21
	IOA	23
	ITJ	17
	VIX	26
	SSA	12
	VLC	11
NVT	VLC	17

# Leve eficiência e capilaridade para sua empresa

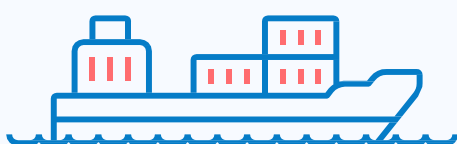
Entre em contato e eleve sua logística por meio das nossas soluções customizadas, elaboradas por uma equipe altamente especializada!

São vários os caminhos para fazer a sua cotação. Escolha o seu e fale com a gente!


0800-5222-682

[contato@alianca.com.br](mailto:contato@alianca.com.br)

[www.alianca.com.br](http://www.alianca.com.br)



Erick Lourenço  
Região Norte



Thadeu Mattos  
Região Nordeste



José Roberto Duque  
Head de vendas Brasil



Paulo Bonifácio  
Head de Vendas Diretas de Transporte



Sabrina Campanha  
Região Sudeste



Juliana Canteiro  
Região Sudeste



Fábio Azzone  
Cargas Reefer



Diogo Rocha  
Região Sul



Seu ponto de partida para o Brasil.