

# Soluções logísticas para o seu negócio de norte a sul do Brasil

Portfólio de serviços - 2024




04/2024

**ALIANÇA**  
A Maersk Company


# Integrador logístico do tamanho do Brasil

Conectando o Brasil com:




**Eficiência**

Regularidade e alta capacidade por todo o país.




**Capilaridade**

Rotas de norte a sul e leste a oeste do país.



**Soluções customizadas**

Serviços na medida certa para o seu negócio.




**Equipe especializada**

Profissionais conectados com as últimas tendências do mercado.




Líder em logística integrada.  
De ponta a ponta.







Compromisso com o prazo de entrega e pontualidade.




Certeza de entrega no ponto final.



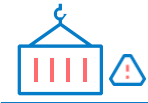
Mais segurança no seu transporte.



Operações logísticas com emissão de CO<sub>2</sub> 8 vezes menor.\*



Tempo de trânsito mais rápido e competitivo em relação ao mercado.



Menor risco de avarias.

\*Comparação rodoviário x cabotagem.

# De ponta a ponta, ao destino final

Dos serviços marítimos ao transporte rodoviário. Do ferroviário ao fluvial. Do armazém ao destino final. Junto aos nossos especialistas em logística, customize uma solução competitiva e eficiente ideal para o seu negócio.



# De ponta a ponta, ao destino final

Junto aos nossos especialistas, customize a solução ideal para o seu negócio. Oferecemos soluções competitivas e eficientes na medida certa para a sua cadeia logística.

## Estufagem e desova

Cuidado e dinamismo de nossa equipe para estufar e desovar sua carga.

## Ferrovário

Somos o maior parceiro das ferrovias brasileiras no transporte de containers, conectando o interior ao litoral com mais previsibilidade e segurança. [Saiba mais.](#)

## Rastreamento via satélite

Com o aplicativo MonitorAli, você consegue monitorar sua carga em tempo real. Já com o Captain Peter, você acompanha a temperatura e umidade da sua carga refrigerada durante todo o trajeto.

## Armazenagem

Tenha acesso a preços competitivos de armazenagem e rápido acesso a centros econômicos. [Saiba mais.](#)

## Cabotagem

A Aliança é referência em cabotagem de containers no país, realizando o transporte pela via marítima de forma ágil e eficiente. [Saiba mais.](#)

## Embarcações fluviais

Otimize sua cadeia logística por meio de embarcações fluviais para operações em rios. Nossas balsas operam no norte e no sul do país, com escalas regulares e alta capacidade de carga. [Saiba mais.](#)

## Seguro

Garanta mais proteção para sua carga com nossa apólice de seguro e diminua riscos relacionados ao transporte.

## Garantia de tarifa

Oferecemos contratos de longo prazo para garantir mais previsibilidade e menos exposição às variações mercadológicas.

## Especialistas em logística

Sua cadeia gerenciada por especialistas de ponta a ponta.

## Monitoramento de carga refrigerada

Visibilidade online da temperatura e umidade da sua carga refrigerada durante todo o percurso, na palma de sua mão.

## Distribuição

Transporte grandes lotes de mercadoria e a Aliança desconsolida e distribui para os destinos finais.

## Escolta

Realizamos a escolta da carga em todo o percurso com segurança e eficiência.

## Rodoviário

Conte com a nossa frota própria de caminhões e parceiros rodoviários em todo o Brasil. [Saiba mais.](#)

# O caminho da nossa entrega

Saiba como a Aliança pode facilitar a conexão da sua carga de norte a sul do país.

Conecte sua fábrica ao interior e capitais de todo o país com nossa logística intermodal, composta por: caminhões, trens, navios e balsas.

Armazene em nossos centros de distribuição e conte com nossa alta capilaridade de atuação para entrega nos destinos finais.

Gerencie sua cadeia logística pensada por um time de especialistas através de uma torre de controle que monitora suas operações 24h por dia.

+ **1.000**  
movimentações  
terrestres por dia

+ **1.800**  
clientes

+ **200**  
caminhões ativos

**18** terminais  
ferroviários

**9** navios  
de container

**48.000** m<sup>2</sup>  
de armazéns



# Armazenagem e distribuição

A Aliança possui um portfólio completo para atender às necessidades em armazenagem e distribuição da sua logística, que podem ser combinadas de acordo com as operações de sua empresa.

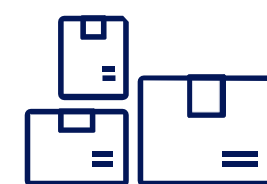
Assim, é possível adicionar os serviços dos nossos armazéns com o transporte de carga intermodal que você já conhece. É muito mais custo-benefício, praticidade e segurança para o seu negócio. E tudo isso em um único ponto de contato.

## Você sabia?

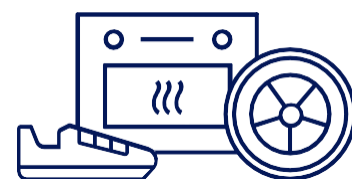
A Aliança possui 6 armazéns pelo Brasil. Tudo pensado para deixar sua carga mais próxima dos principais centros comerciais do país.



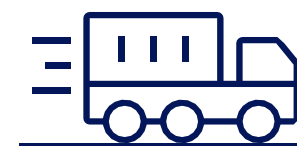
Instalações estrategicamente localizadas.



Diversas opções de armazenagem com alta eficiência.



Opção de armazenagem customizada para cada tipo de negócio.



Serviço de coleta e distribuição, desde a matéria-prima até o destino final.



Padrão internacional de qualidade e segurança.

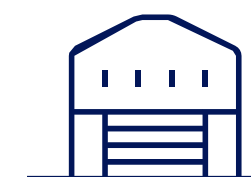


Sistema de gestão de estoque com WMS de primeira linha, com atualizações regulares.



## Desconsolidação, consolidação e cross-docking

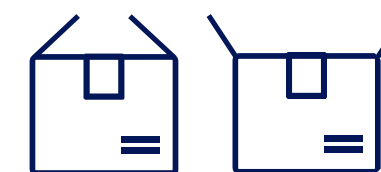
Combinamos materiais de diferentes origens e entregamos no destino final. É a redução de custo e tempo de manuseio de carga, além de maior eficiência na distribuição.



## Armazéns

Estoque seus produtos de forma eficiente e garanta mais espaço em sua fábrica para a produção máxima do seu negócio.

- Recebimento e armazenamento de mercadorias;
- Gerenciamento de estoque;
- Gestão de inventário;
- Picking e packing de paletes e/ou caixas com base nos pedidos do seu cliente.



## Serviço de valor agregado

Além de armazenar sua carga da forma tradicional, também estamos prontos para atender à sua operação *omnichannel*, entregando em seus pontos de venda.

- Reembalagem;
- Paletização;
- Controle de qualidade;
- Rotulagem;
- Gestão de carga danificada;
- Separação de carga;
- Escaneamento.

# Carga Fracionada: a logística que se encaixa no seu negócio


Flexibilize sua operação e multiplique  
possibilidades com a logística fracionada



## O que é

A carga fracionada (LCL - Less Than Container Load) é um serviço da Aliança que beneficia empresas de todos os tipos e tamanhos;

Com este serviço, é possível transportar cargas de menor volume, sem a necessidade de preencher totalmente um container.



## Benefícios

**Economia de custos:** você utiliza somente o espaço necessário para sua carga;


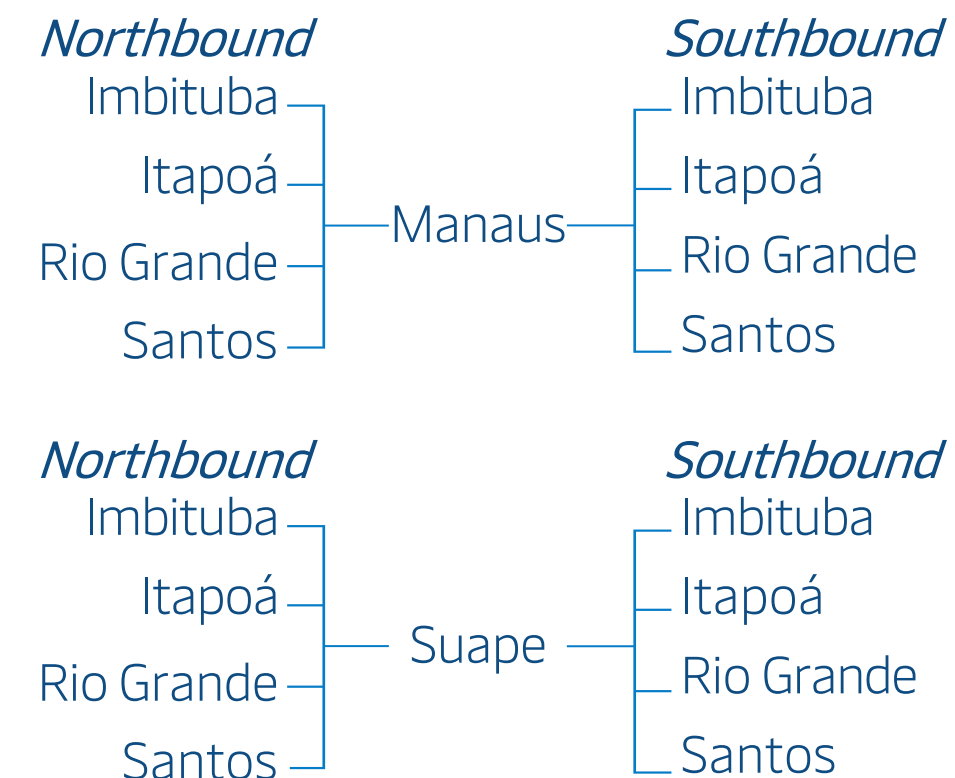
**Flexibilidade:** agilize o envio de suas mercadorias de acordo com a sua necessidade;

**Prioridade:** na retirada da carga do navio, na liberação do terminal e no envio para o destino final;

**Segurança:** menor risco de roubo, furto e desvios ao transportar sua carga na cabotagem.



## Rotas disponíveis



## Outros diferenciais

Regularidade de saída:  
semanal.

Free time de estadia:  
7 dias na origem e  
7 dias no destino.

# Com tecnologia, movemos todo o Brasil

Aliança, pioneira em inovações digitais em logística integrada.

Além das nossas soluções multimodais e de armazenagem, conte com nossas ferramentas para deixá-lo mais próximo do trajeto da sua carga e garantir mais segurança, prevenção de riscos e tomadas de decisões eficientes durante toda a sua logística.



## Torre de Controle

Toda a operação rodoviária realizada pela Aliança no Brasil é gerida pela Torre de Controle, localizada em São Bernardo do Campo. Lá, uma equipe de especialistas acompanha em tempo real as mais de mil movimentações diárias.



## Captain Peter

Com este aplicativo, é possível monitorar em tempo real a temperatura e umidade da sua carga refrigerada e fazer o download de relatórios detalhados.



## MonitorAli

Com o MonitorAli, você pode rastrear sua carga em tempo real e na palma da mão, seja pelo celular ou qualquer outro dispositivo móvel, de qualquer lugar e a qualquer momento.

PORTAL CABOTAGEM

## Portal da Cabotagem

Através do Portal da Cabotagem, é possível realizar o agendamento e confirmação rápida de bookings, cotações e consultas de schedule.

# Navegue pelo nosso portfólio

Conheça a Aliança e nossa logística de ponta a ponta através desse menu, clicando no assunto de interesse.



Cabotagem e fluvial

Rodoviário

Armazenagem e distribuição



Cabotagem e fluvial

Rodoviário



Cabotagem e fluvial

Rodoviário

Ferrovário

Armazenagem e distribuição



Cabotagem e fluvial

Rodoviário

Armazenagem e distribuição

# Região Norte

Para atender a região Norte, contamos com a balsa, um modal seguro e rápido que se adapta à geografia única dessa região. Seja por navio ou balsa, navegamos na maior bacia hidrográfica do mundo para garantir o seu transporte de ponta a ponta.

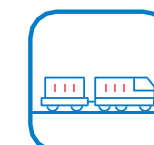
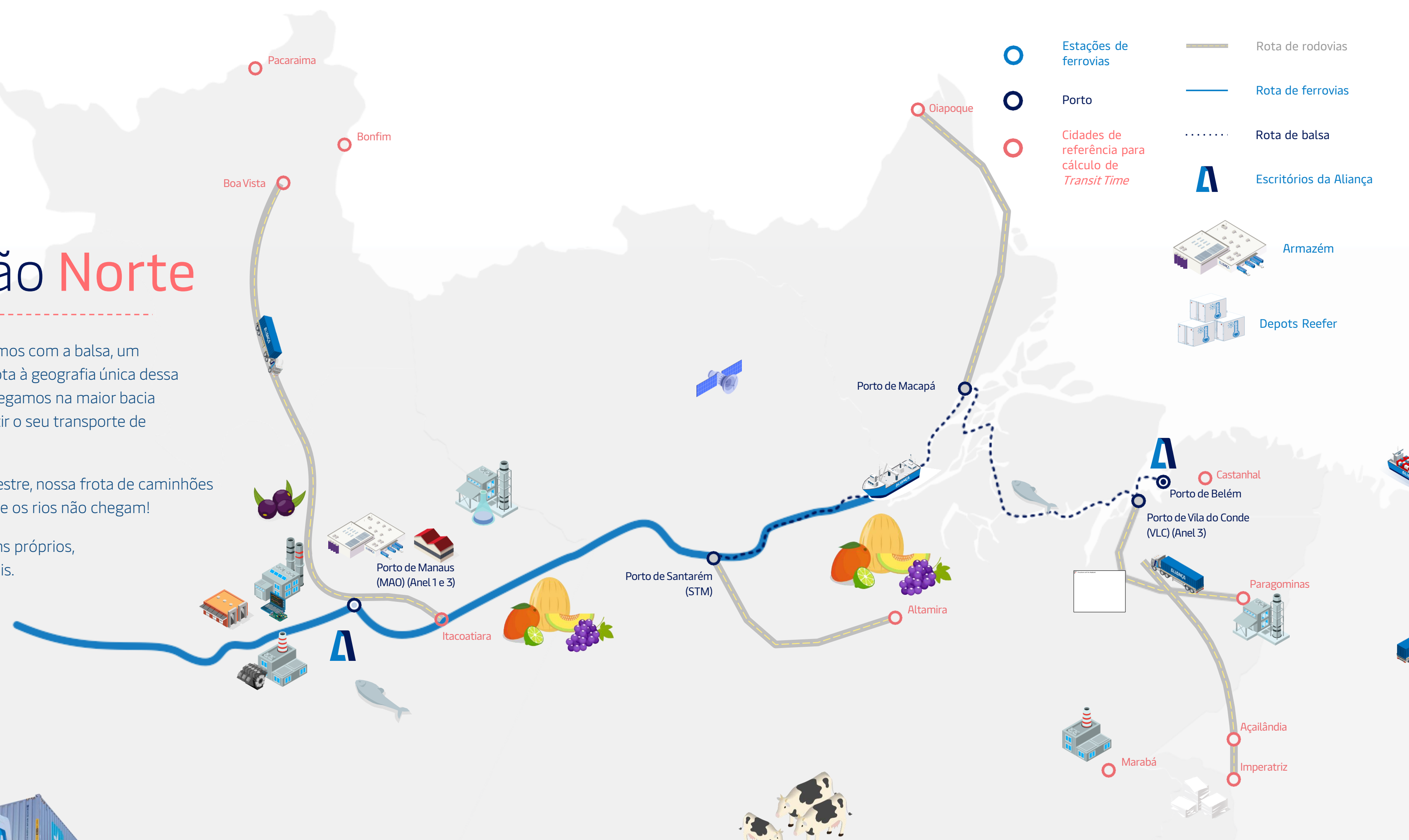
Quando se trata de transporte terrestre, nossa frota de caminhões está à disposição para chegar aonde os rios não chegam!

Após desconsolidação em armazéns próprios, entregamos nos seus destinos finais.

## Você sabia?

Somos o único armador que opera a cabotagem para Vila do Conde (PA). Também temos uma frota de caminhões própria dedicada a atender Manaus (AM).

Trabalhamos com entregas fracionadas em Manaus (AM), em sinergia com o nosso centro de distribuição.



Do porto ao armazém. Pelos trilhos e estradas. Tudo o que a sua logística precisar!

**ALIANÇA**

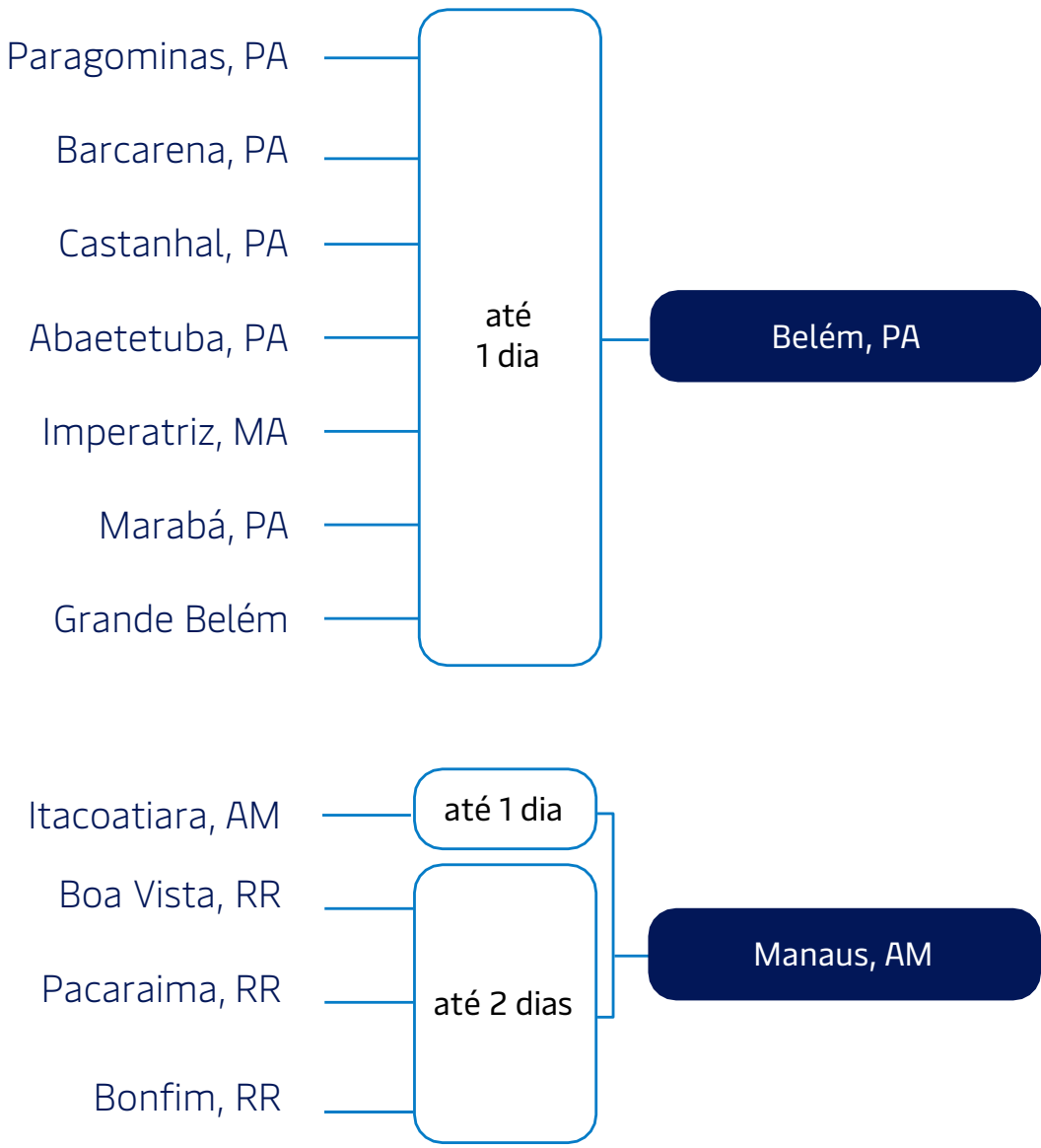
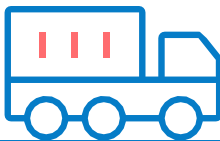
A Maersk Company

# Região Norte

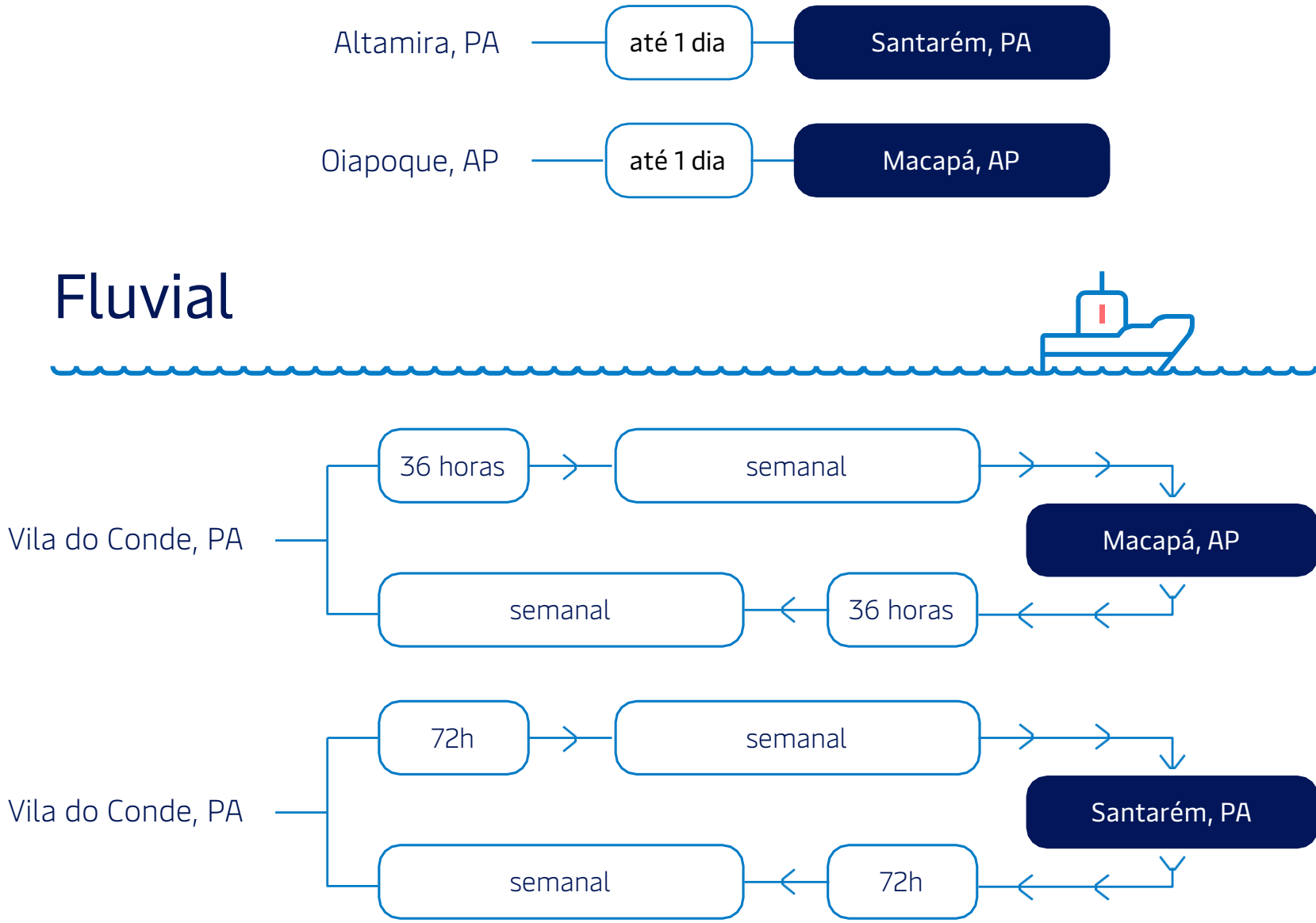
## Tempo de trânsito

Confira o Tempo de Trânsito (TT) entre cidades de referência na região Norte.  
Para saber a duração de sua operação, entre em contato com nossos especialistas. [Clique aqui.](#)

### Rodoviário (48h para agendamento de coleta/entrega).



### Fluvial




# Conheça o armazém de Manaus (AM)




## Localização e tamanho:

- Manaus, Amazonas;
- 1.100 m²; 8 docas.



## Serviços:

- Consolidação;
- Desconsolidação;
- Cross-docking;
- Distribuição.



## Benefícios:

- Próximo ao Porto de Manaus (AM);
- Soluções integradas;
- Possibilidade de combinar outros serviços do Grupo Maersk;
- Proximidade das indústrias;
- Incentivo fiscal de Manaus para determinados tipos de negócios.



# Marítimo

## Anel 1 - ALCT 1

Esta rota liga o Norte e o Sudeste do país. Dispõe de viagens semanais realizadas por quatro navios que conectam seis portos, dois na região Sudeste e quatro no Norte/Nordeste.

Na região Nordeste, o porto de Pecém funciona como um hub, recebendo três serviços da cabotagem. Em Manaus, estabelecemos uma sólida ligação entre o Polo Industrial e os demais estados do Brasil.

No sentido Sul, entregamos um ótimo tempo de trânsito no trecho Manaus x Santos.

Sentido Norte					
Tempo de trânsito (em dias)					
De ▼	Para ▼				
	SPB	SSA	SUA	PEC	MAO
SSZ	2	4	6	9	14
BTP	1	3	6	8	13
SPB		2	5	7	12
SSA			1	4	9
SUA				2	7
PEC					5
Deadline					
Deadlines de carga			ETA	ETS	
Santos	QUI 12:00h		SEX	SÁB	
Santos (BTP)	QUI 17:00h		DOM	DOM	
Sepetiba	SEX 17:00h		SEG	SEG	
Salvador	QUA 12:00h		QUI	QUI	
Suape	SEX 12:00h		SÁB	SÁB	
Pecém	SEX 17:00h		SEG	SEG	

Sentido Sul

Tempo de trânsito (em dias)

De ▼	Para ▼				
	PEC	SUA	SSZ	BTP	SPB
MAO	4	6	10	11	13
PEC		1	6	7	8
SUA			4	5	7

Deadline

	Deadlines de carga	ETA	ETS
Manaus	SEX 23:00h	SÁB	TER
Pecém	SEX 17:00h	SÁB	DOM
Suape	SÁB 15:00h	SEG	SEG

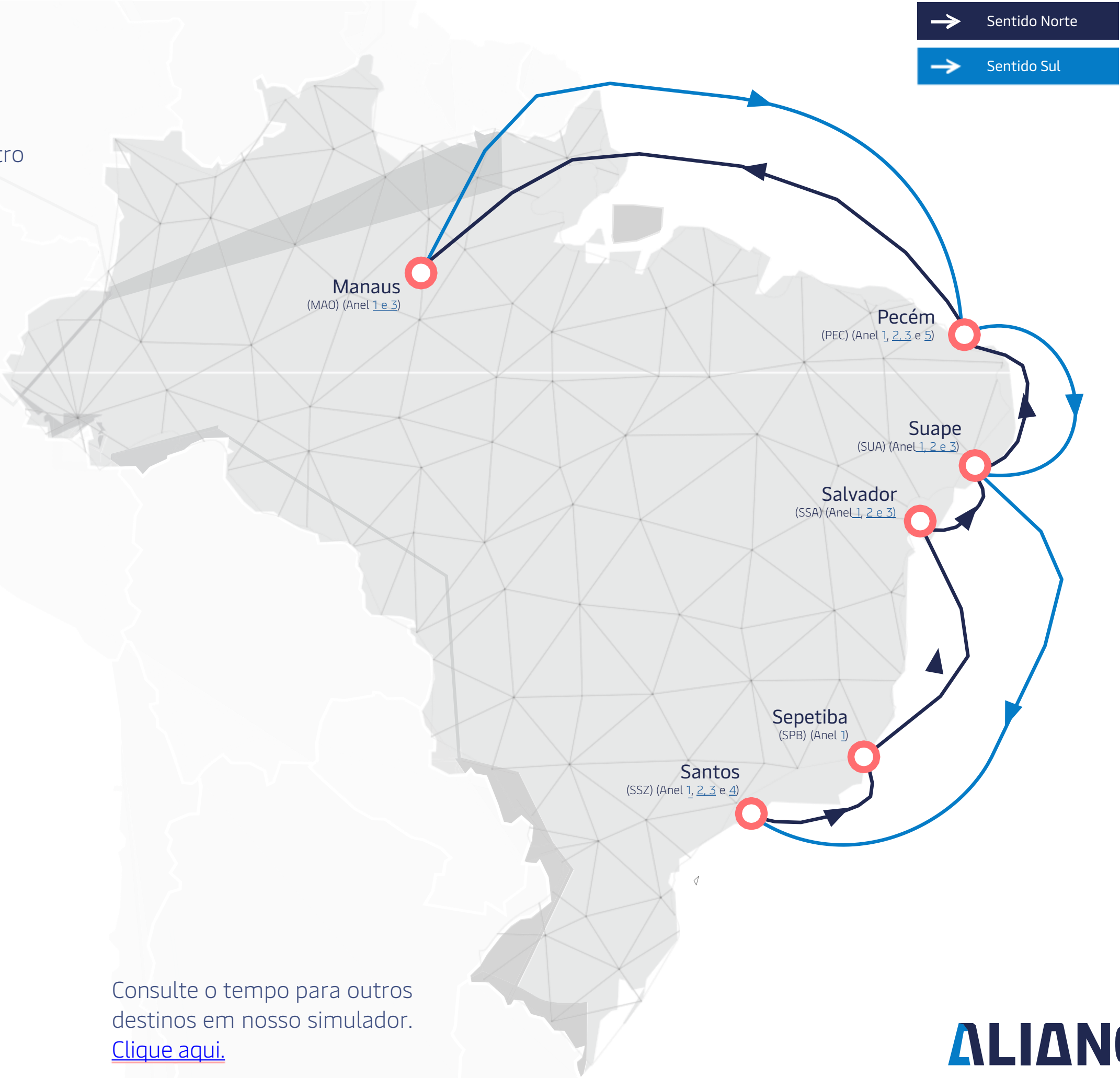
4 navios semanais  
Capacidade total: 17.200 TEU

2 x 3.800 TEU  
2 x 4.800 TEU

Consulte o tempo para outros destinos em nosso simulador. [Clique aqui.](#)

→ Sentido Norte

→ Sentido Sul



# Marítimo

## Anel 3 - ALCT 3

O novo ALCT 3 é o serviço mais rápido do mercado, conectando Manaus e Santos de forma eficiente e confiável. Além disso, beneficia tanto empresas quanto negócios que precisam transportar sua carga com rapidez, qualidade e segurança.

São 9 dias. 0 paradas. E sua logística mais ágil.

Sentido Norte					
Tempo de trânsito (em dias)					
De ▼	Para ▼				
	NVT	SSA	SUA	PEC	MAO
SSZ	1	5	7	10	16
NVT		4	6	9	15
SSA			2	5	11
SUA				3	8
PEC					5
Deadline					
	Deadlines de carga		ETA	ETS	
Santos	SEX 17:00h		DOM	DOM	
Navegantes	SÁB 11:00h		SEG	TER	
Salvador	QUI 17:00h		SEX	SÁB	
Suape	SEX 17:00h		DOM	SEG	
Pecém	TER 17:00h		QUI	QUI	

Sentido Sul			
Tempo de trânsito (em dias)			
De ▼	Para ▼		
	SSZ	NVT	
MAO	10	11	
Deadline			
	Deadlines de carga	ETA	ETS
Manaus	TER 23:00H	TER	QUI

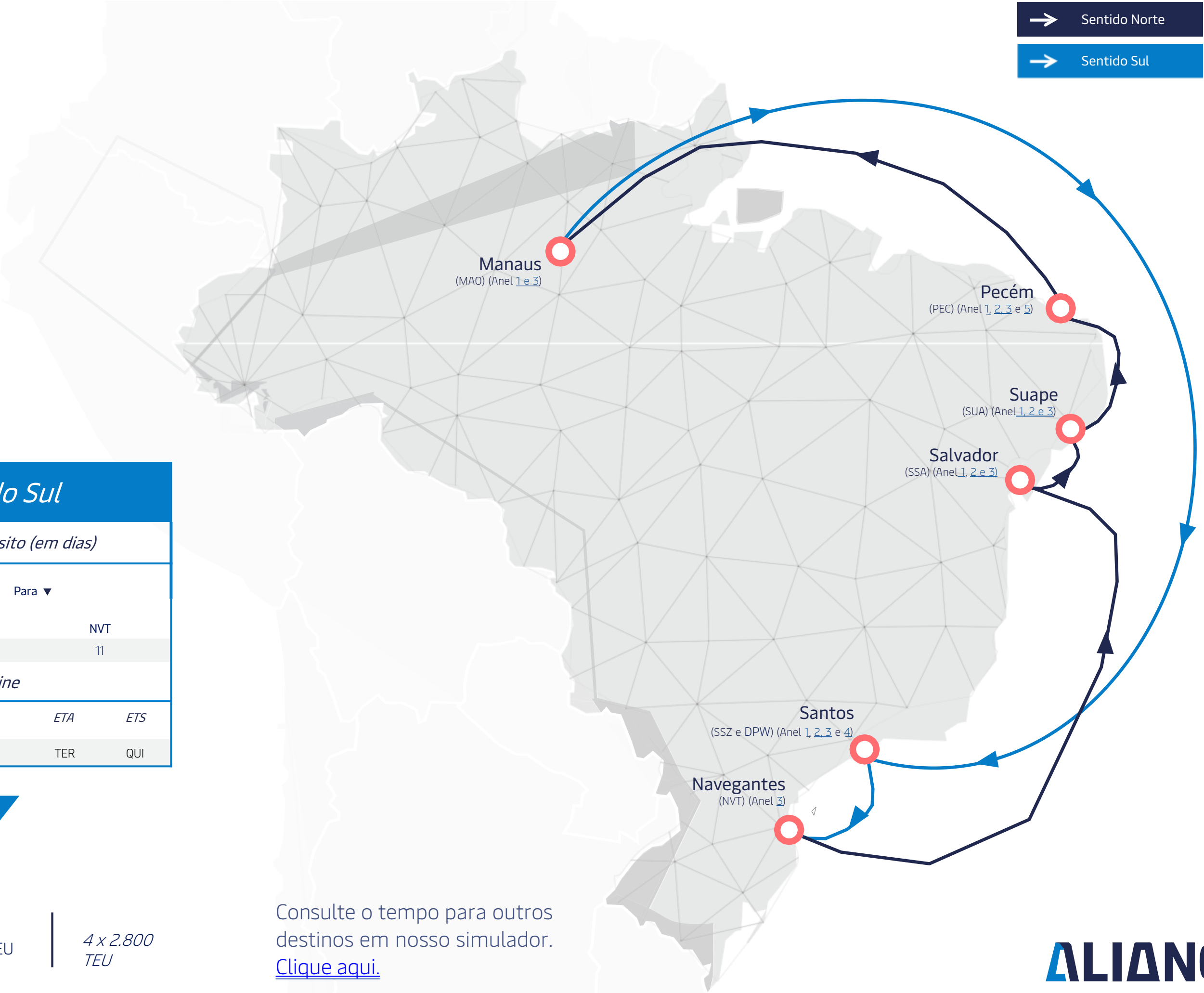
4 navios semanais  
Capacidade total: 11.200 TEU

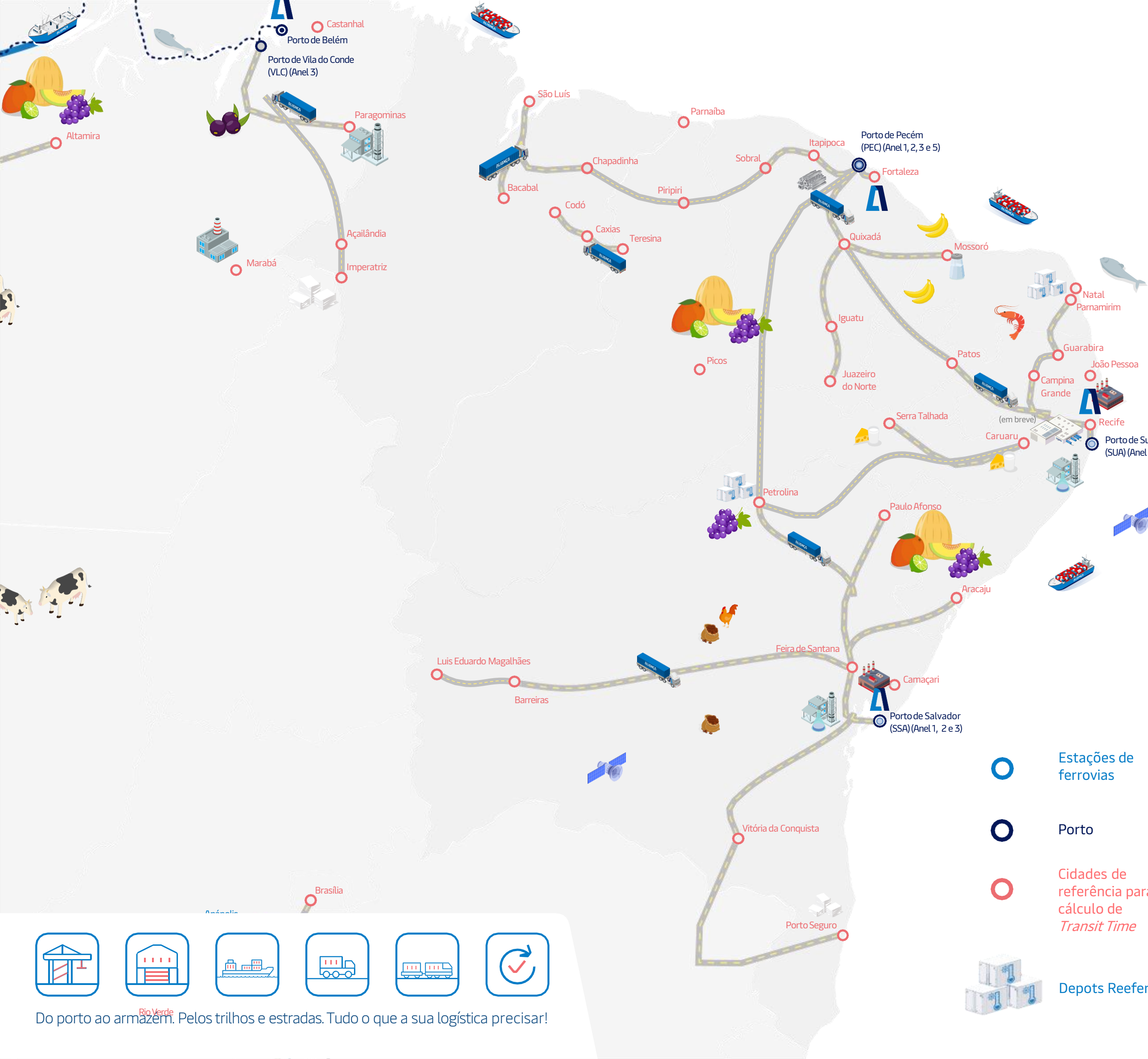
4 x 2.800  
TEU

Consulte o tempo para outros destinos em nosso simulador.  
[Clique aqui.](#)

→ Sentido Norte

→ Sentido Sul





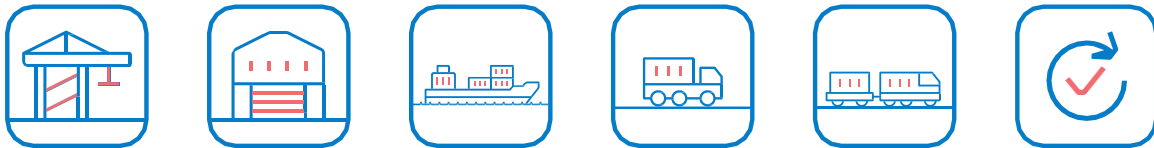
# Região Nordeste

Esta região se destaca por sua grande diversidade produtiva, abrangendo do extrativismo à agricultura. As mercadorias com maior destaque são as frutas, o sal, o café e os metais. E essa ampla gama de produtos requer um extenso leque de opções logísticas.

Seja com armazenagem, distribuição ou transporte, conte com a Aliança para as suas operações de ponta a ponta.

## Você sabia?

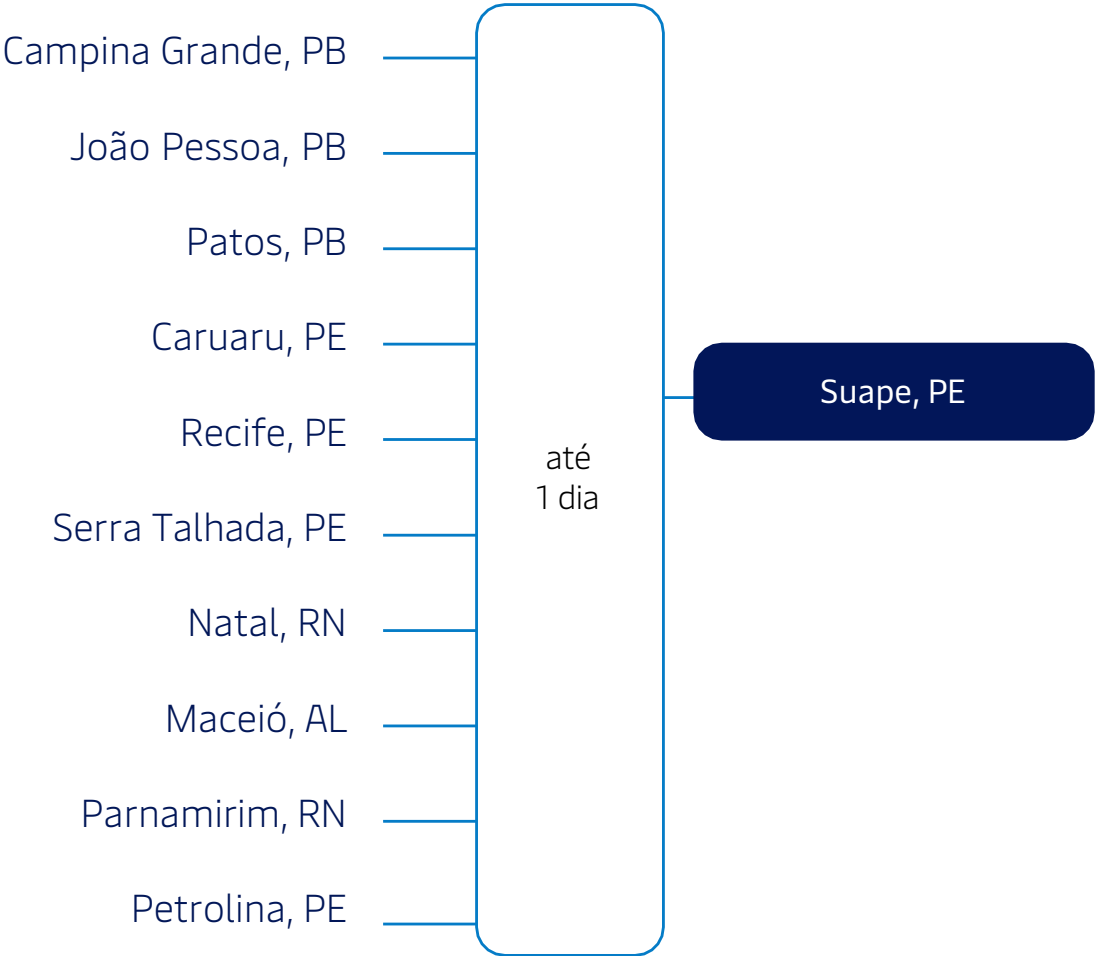

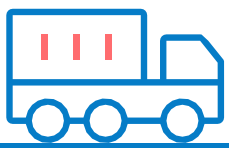
O Nordeste é uma região com um clima predominantemente quente. Em temperaturas elevadas, o uso de containers refrigerados é essencial para preservar o bom estado de cargas sensíveis. Com o aplicativo Captain Peter é possível monitorar em tempo real a temperatura e umidade da sua carga refrigerada, bem como fazer o download de relatórios detalhados.



Do porto ao armazém. Pelos trilhos e estradas. Tudo o que a sua logística precisar!

- Estações de ferrovias
- Porto
- Cidades de referência para cálculo de Transit Time
- Rota de rodovias
- Rota de ferrovias
- Rota de balsa
- Escritórios da Aliança
- Depots Reefer
- Armazém

# Rodoviário (48h para agendamento de coleta/entrega).



# Região Nordeste

## Tempo de trânsito

Confira o tempo de trânsito (TT) entre algumas das cidades que selecionamos como referência na região Nordeste. Para informações de "TT" de sua operação, [entre em contato com nossos especialistas.](#)

# Marítimo

## Anel 2 - ALCT 2

Conectamos de forma eficiente as regiões Sul e Sudeste com o Nordeste, através de três navios com escalas semanais e tempos de trânsito e custos competitivos para seu negócio.

Sentido Norte					
Tempo de trânsito (em dias)					
De ▼	Para ▼				
	RIG	IBB	SUA	PEC	SSA
IOA	1	4	10	12	15
RIG		2	8	10	13
IBB			5	6	10
Deadline					
Deadlines de carga		ETA	ETS		
Itapoá	QUI 17:00h	SEX	SÁB		
Rio Grande	SEX 17:00h	DOM	SEG		
Imbituba	TER 17:00h	QUA	SEX		

Sentido Sul						
Tempo de trânsito (em dias)						
De ▼	Para ▼					
	PEC	SSA	SSZ	IOA	RIG	IBB
SUA	1	4	8	9	12	14
PEC		2	6	7	9	12
SSA			3	4	6	9
SSZ				1	3	6
Deadline						
Deadlines de carga		ETA		ETS		
Suape	SEG 17:00h	TER		QUA		
Pecém	QUA 12:00h	QUI		SEX		
Salvador	SÁB 12:00h	DOM		SEG		
Santos	QUA 12:00h	QUI		QUI		

3 navios semanais  
Capacidade total: 13.160 TEU

2 x 3.800  
TEU  
1 x 5.560  
TEU

Consulte o tempo para outros  
destinos em nosso simulador.  
[Clique aqui.](#)

→ Sentido Norte

→ Sentido Sul



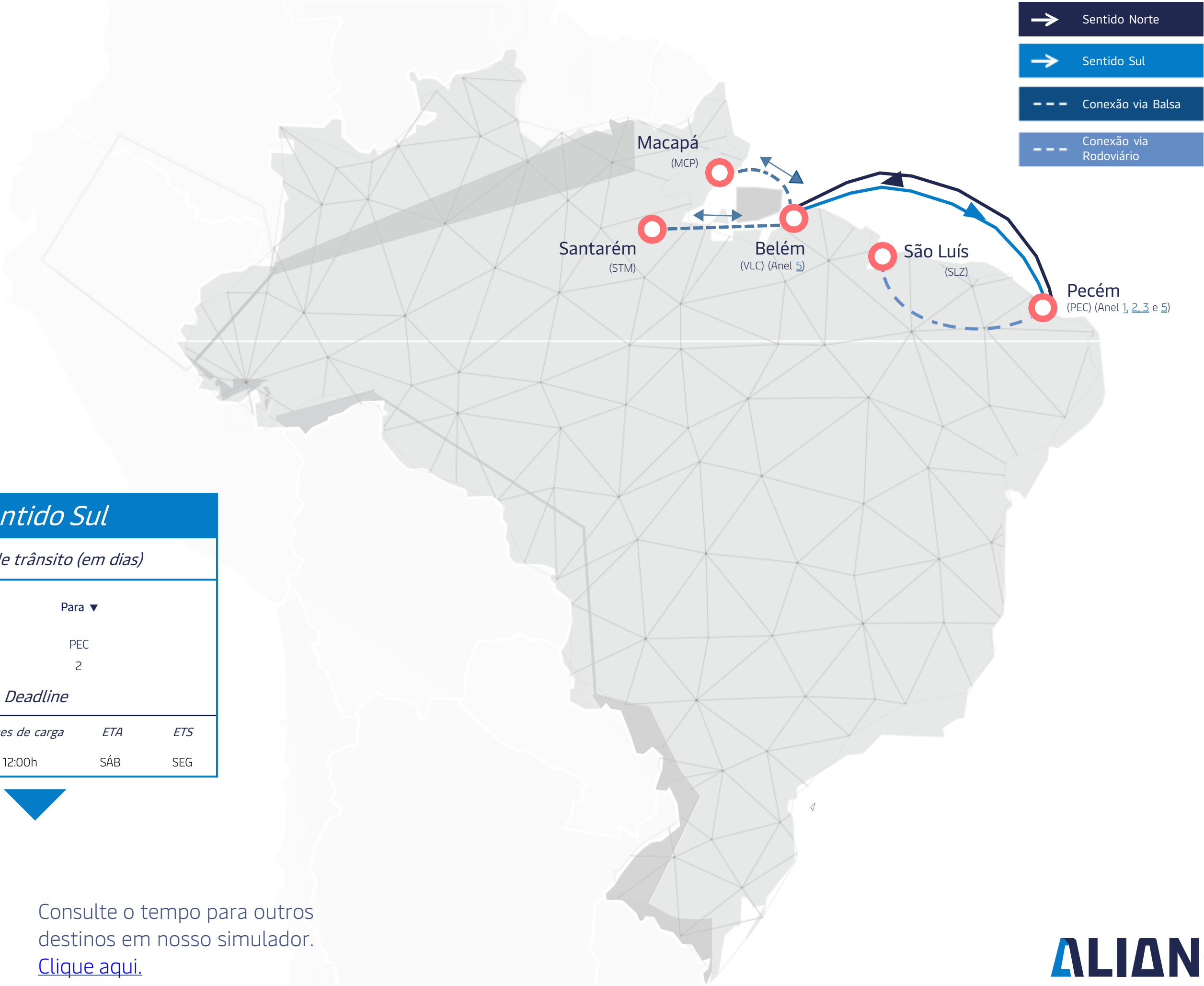
# Marítimo

## Anel 5 - ALCT 5

Nosso Anel 5 conecta a região Nordeste com o Norte do Brasil por meio dos estados do Ceará, Pará e Amapá.

A rota é semanal, realizada por um navio e dispõe de uma conexão via balsa entre o porto de Vila do Conde (PA) e as cidades de Santarém e Macapá.

Além disso, oferecemos uma rápida conexão rodoviária entre o porto de Pecém e São Luís no Maranhão.



Sentido Norte			
Tempo de trânsito (em dias)			
De ▼	Para ▼		
	VLC		
PEC	2		
Deadline			
	Deadlines de carga	ETA	ETS
Pecém	TER 12:00h	QUA	QUI

Sentido Sul			
Tempo de trânsito (em dias)			
De ▼	Para ▼		
	PEC		
VLC	2		
Deadline			
Deadlines de carga		ETA	ETS
Vila do Conde	SEX 12:00h	SÁB	SEG

1 navio semanal  
Capacidade total: 1.700 TEU

1x 1.700  
TEU

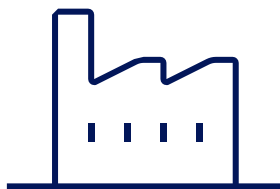
Consulte o tempo para outros  
destinos em nosso simulador.  
[Clique aqui.](#)

# Conheça o armazém de Suape (PE)



## Localização e tamanho:

- Cabo de Sto. Agostinho;
- 10.800 m<sup>2</sup>;
- 36 docas;




## O condomínio:

- Estacionamento para veículos;
- Estacionamento para carretas;
- Área de apoio para motoristas;
- Segurança 24h;
- Segurança armada motorizada;




## Estrutura:

- A 19 km do Aeroporto Internacional dos Guararapes-PE;
- A 24 km do Porto de Suape;
- A 30 km de Recife-PE.




## Serviços de valor agregado:

- Fulfillment;
- Recebimento e armazenamento de mercadorias;
- Gestão de inventário;
- Picking e embalagem de paletes ou caixa.



## Sustentabilidade:

- Equipamentos de movimentação a bateria de lítio;
- Reaproveitamento da água de chuva;
- ETE (Estação de Tratamento de Efluentes);
- Coleta seletiva;
- Iluminação natural e de led.



# Região Sudeste

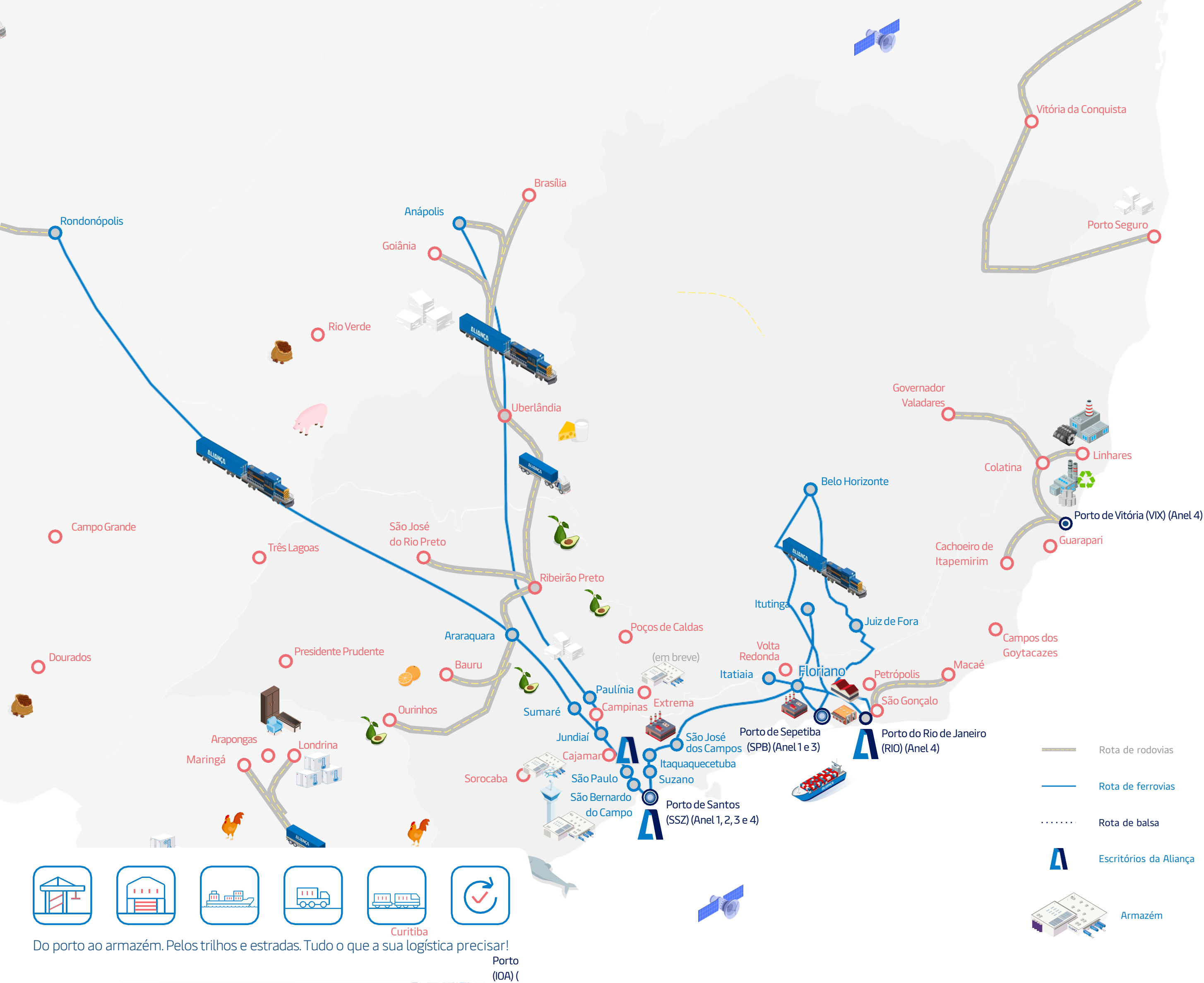
A Região Sudeste possui a parte mais representativa do PIB brasileiro, sendo um grande centro consumidor e berço de grandes indústrias como a automobilística, a siderúrgica, a indústria do papel e também a química. Com um baixo impacto ambiental, o modal ferroviário é abundante nesta região, favorecendo linhas de produção que necessitam de previsibilidade e segurança entre o interior e o litoral.

Nesta região, nosso serviço é potencializado por armazéns que permitem redução de custo, melhoria na operação logística e distribuição da carga nos destinos finais. Pelo mar, nossa frota de navios proporciona um transporte seguro e sustentável via cabotagem para todo o Brasil!

## Você sabia?

A base de operação intermodal da Aliança é localizada em SBC para facilitar o acesso às duas margens do Porto de Santos e às principais estradas que o conectam ao interior do estado de São Paulo.

Temos mais de 200 caminhões próprios e parcerias com diversas transportadoras.

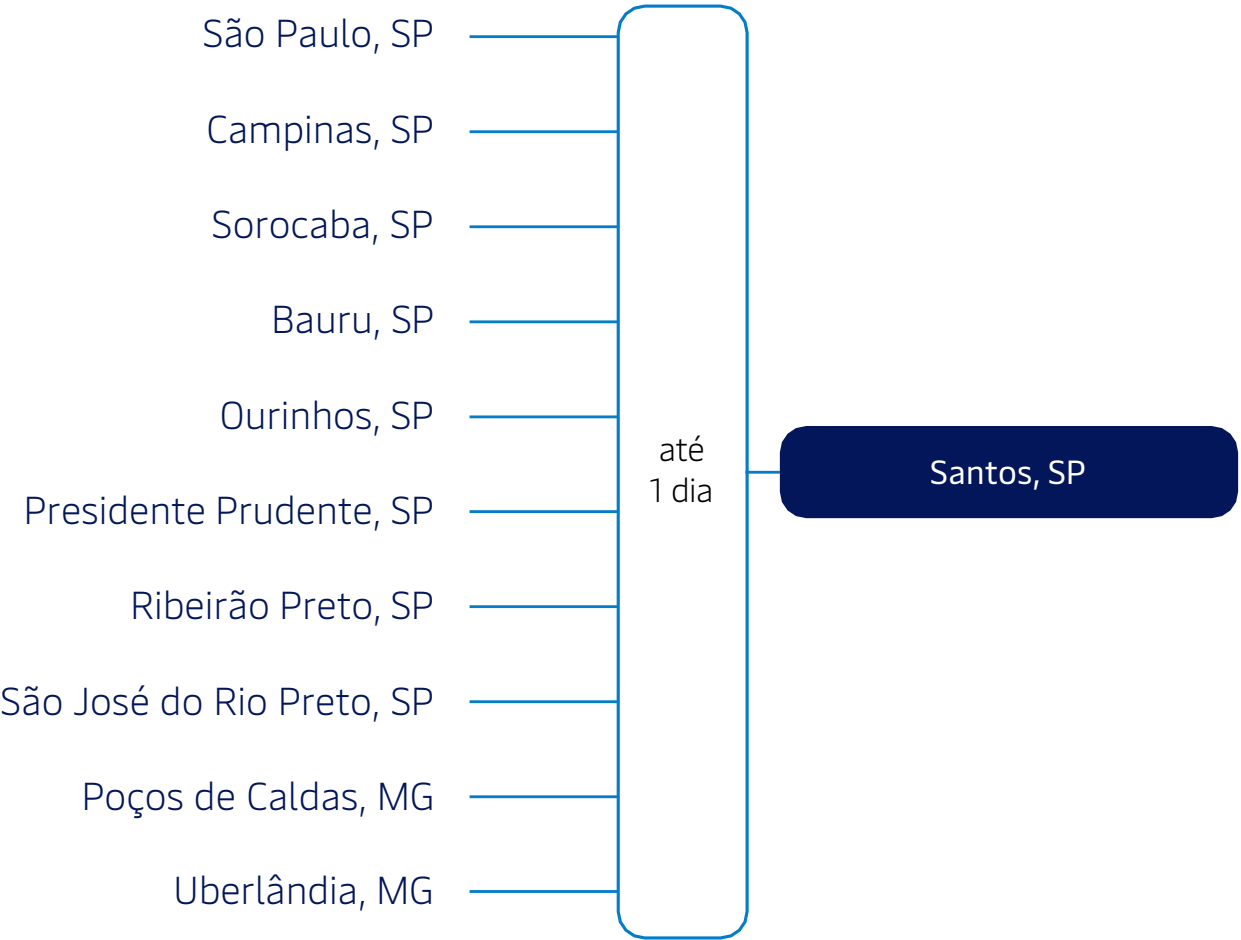
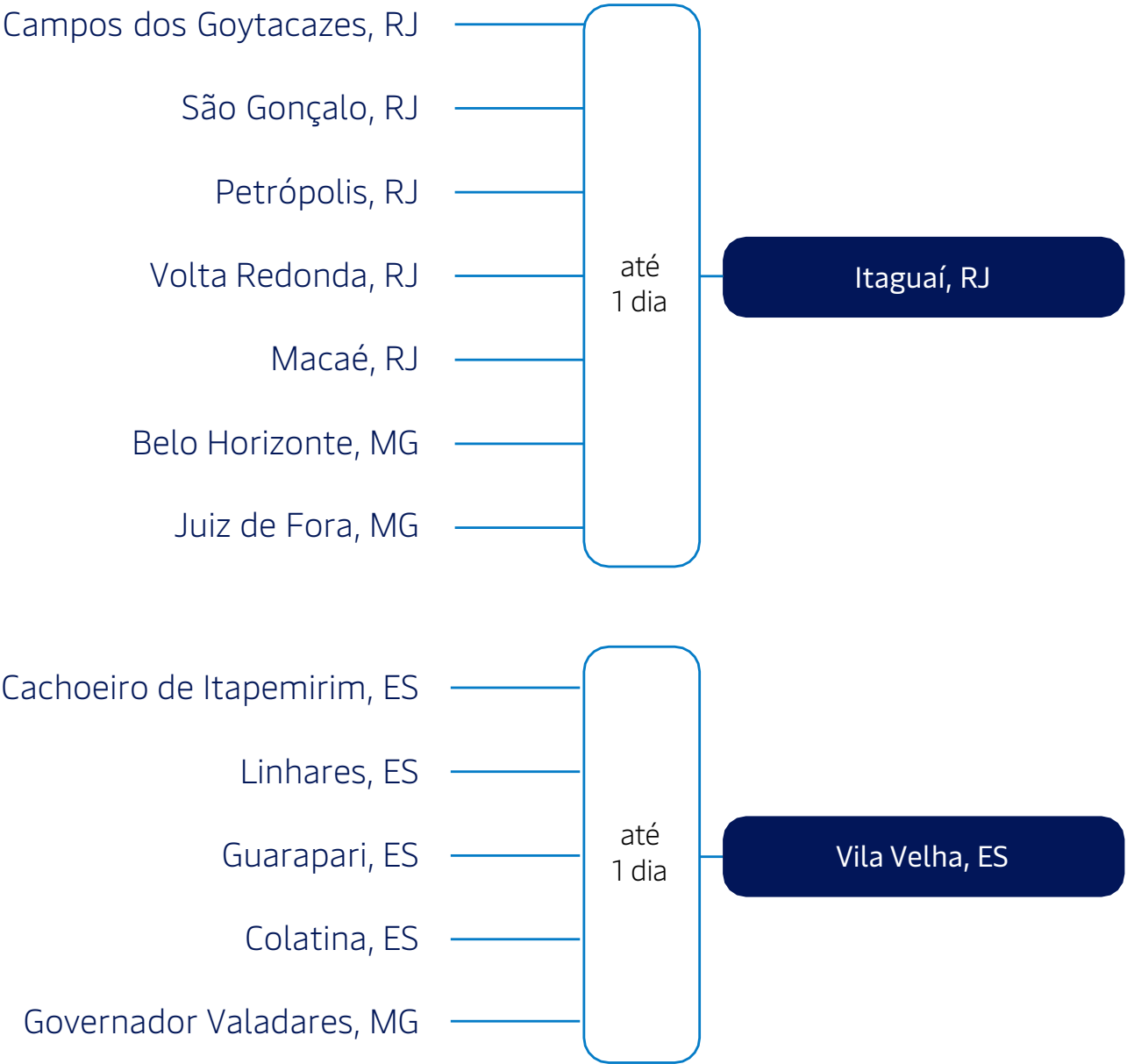
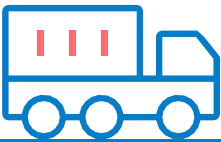


# Região Sudeste

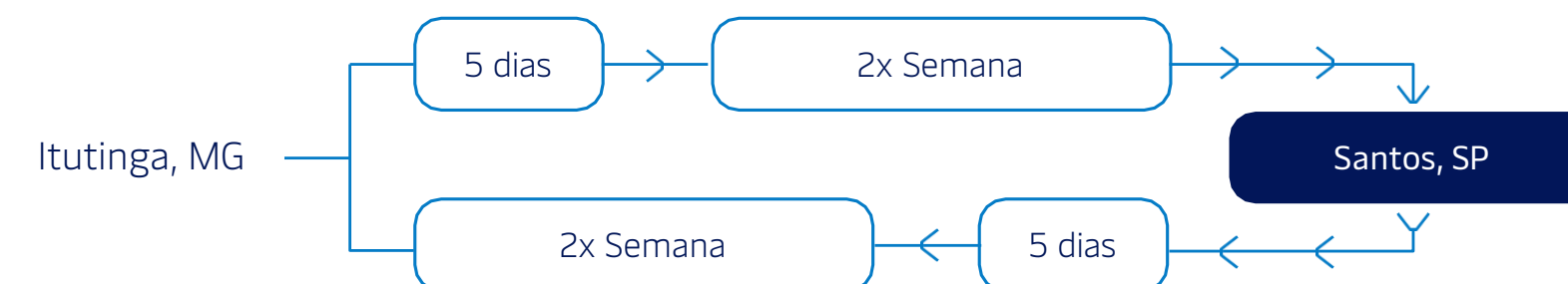
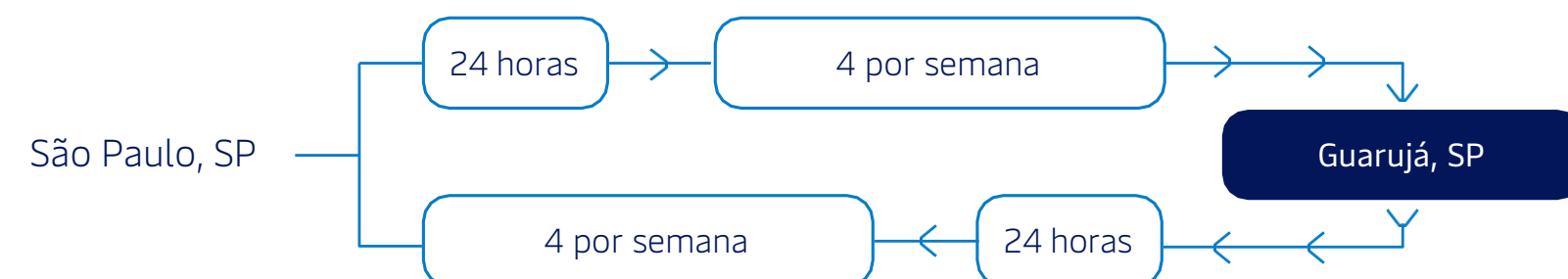
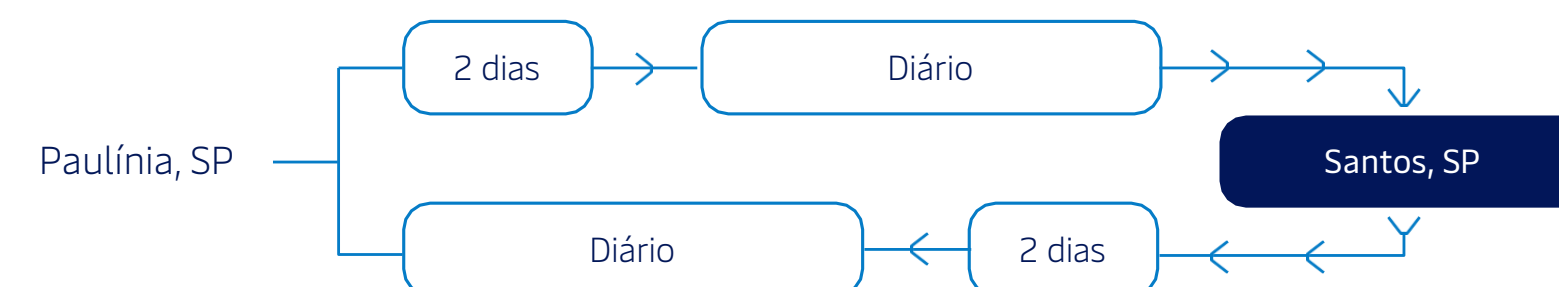
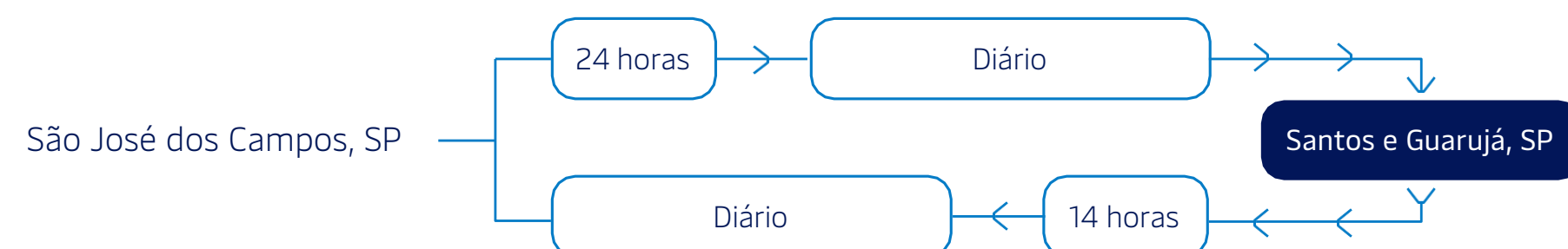
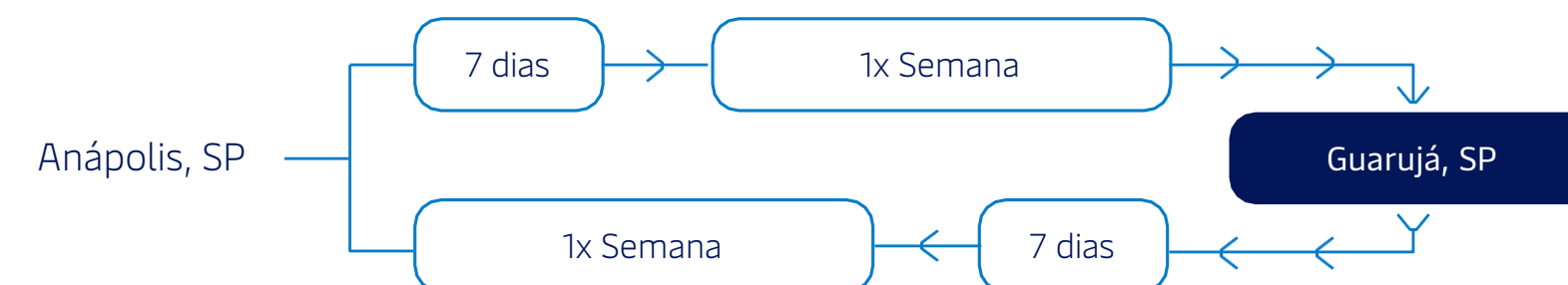
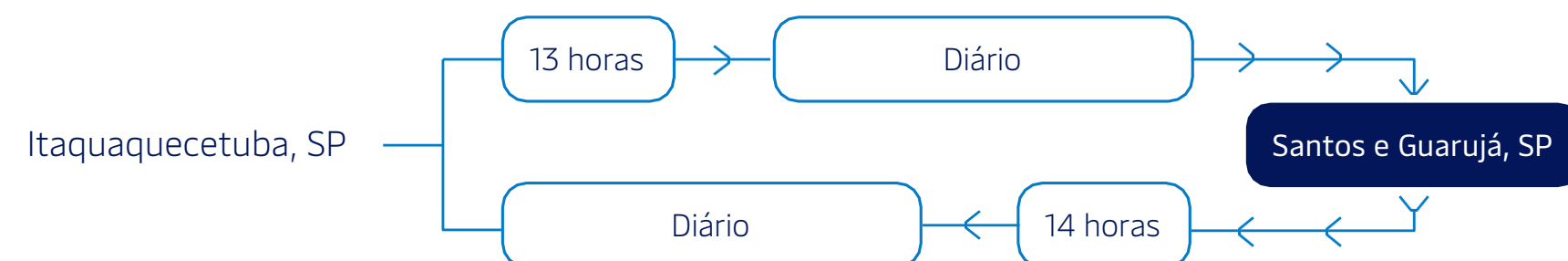
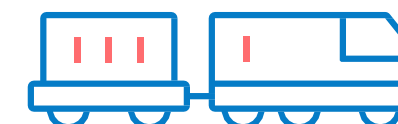
## Tempo de trânsito

Confira o tempo de trânsito (TT) entre algumas das cidades que selecionamos como referência na região Sudeste. Para informações de "TT" de sua operação, [entre em contato com nossos especialistas](#).

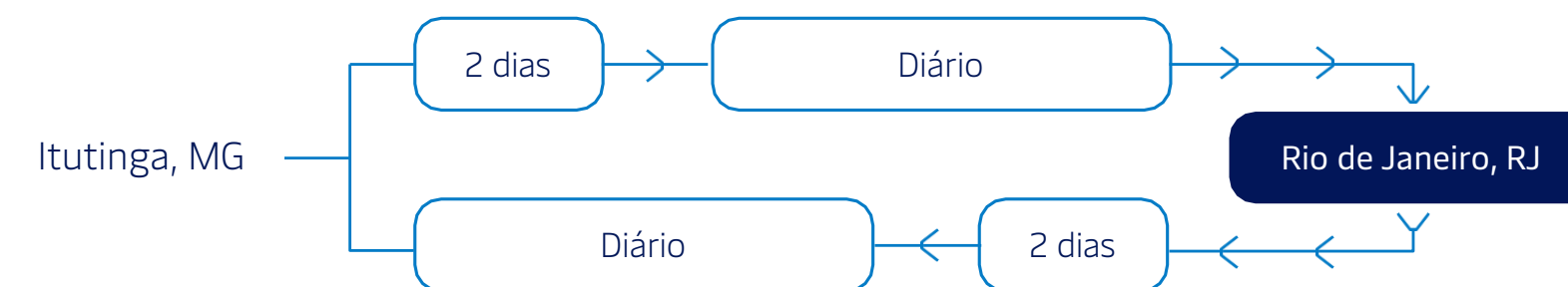
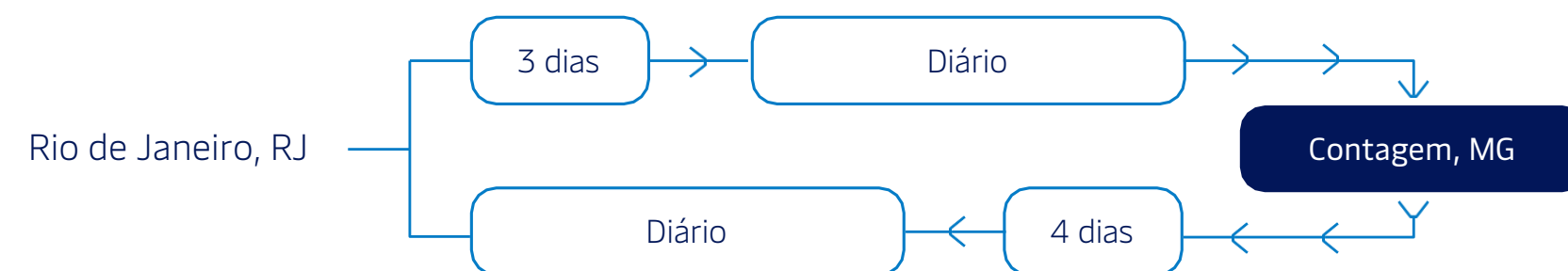
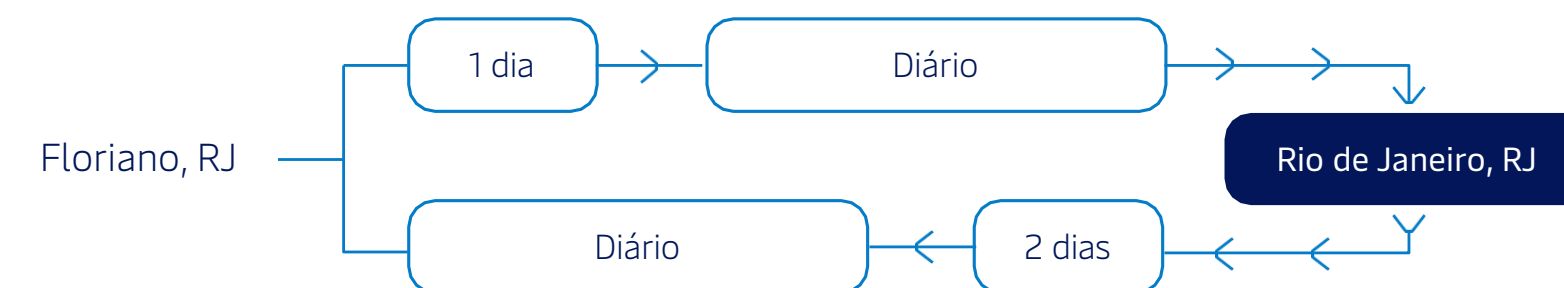
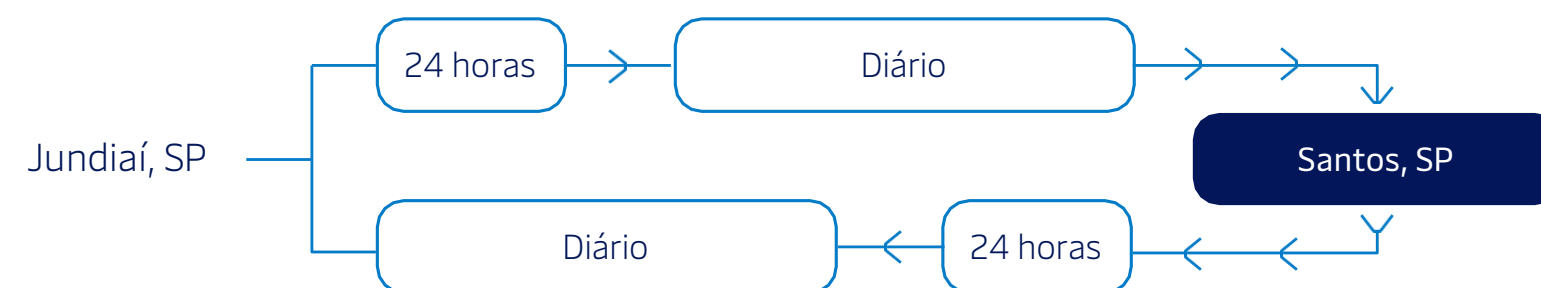
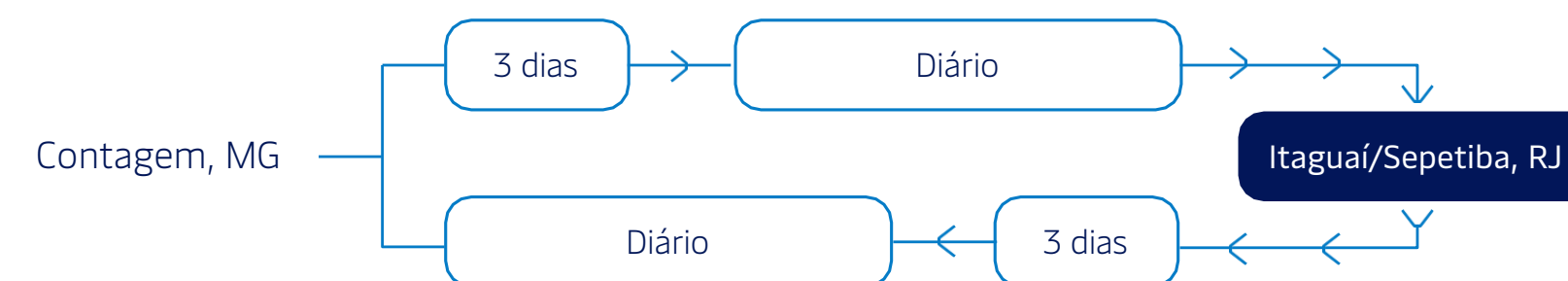
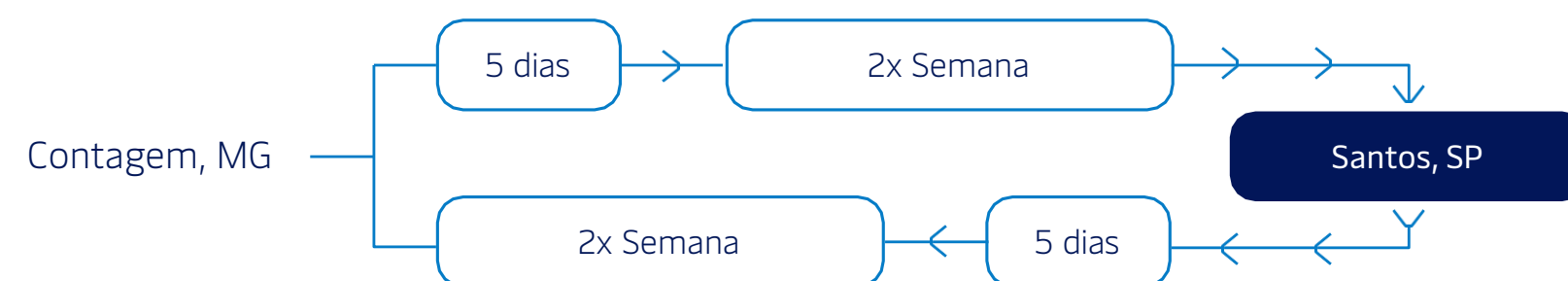
### Rodoviário (48h para agendamento de coleta/entrega).



# Ferroviação



# Ferrovário

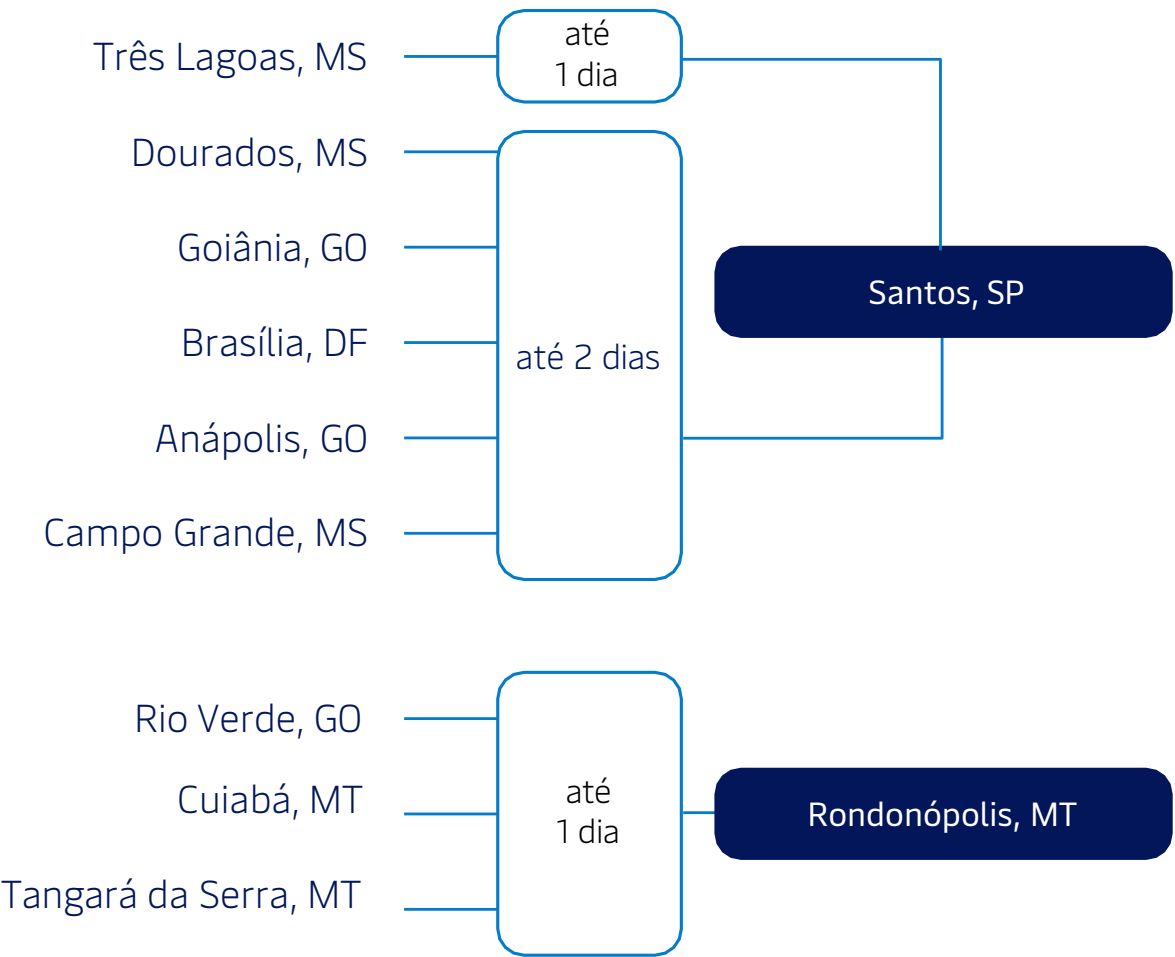
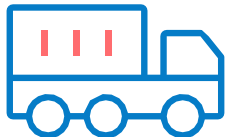


# Região Centro-Oeste <> Sudeste

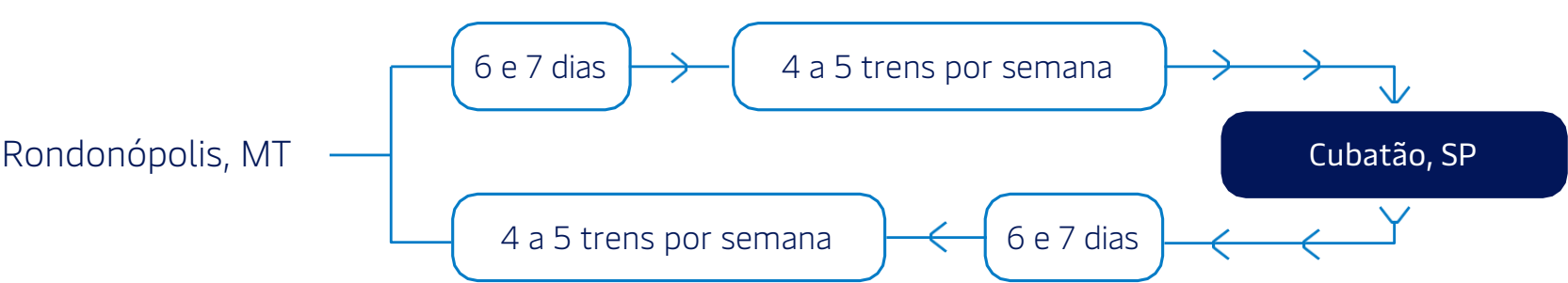
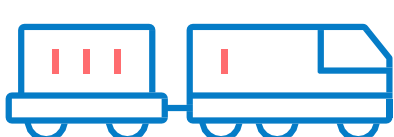
## Tempo de trânsito

Confira o tempo de trânsito (TT) entre algumas das cidades que selecionamos como referência na região Centro-Oeste. Para informações de “TT” de sua operação, [entre em contato com nossos especialistas](#).

### Rodoviário (48h para agendamento de coleta/entrega).



### Ferrovário



# Marítimo

## Anel 4 - ALCT 4

O Anel 4 é o grande responsável pela rápida conexão entre estados litorâneos do Sudeste: São Paulo, Rio de Janeiro e Espírito Santo, garantida por meio de viagens semanais.

→ Sentido Norte

→ Sentido Sul

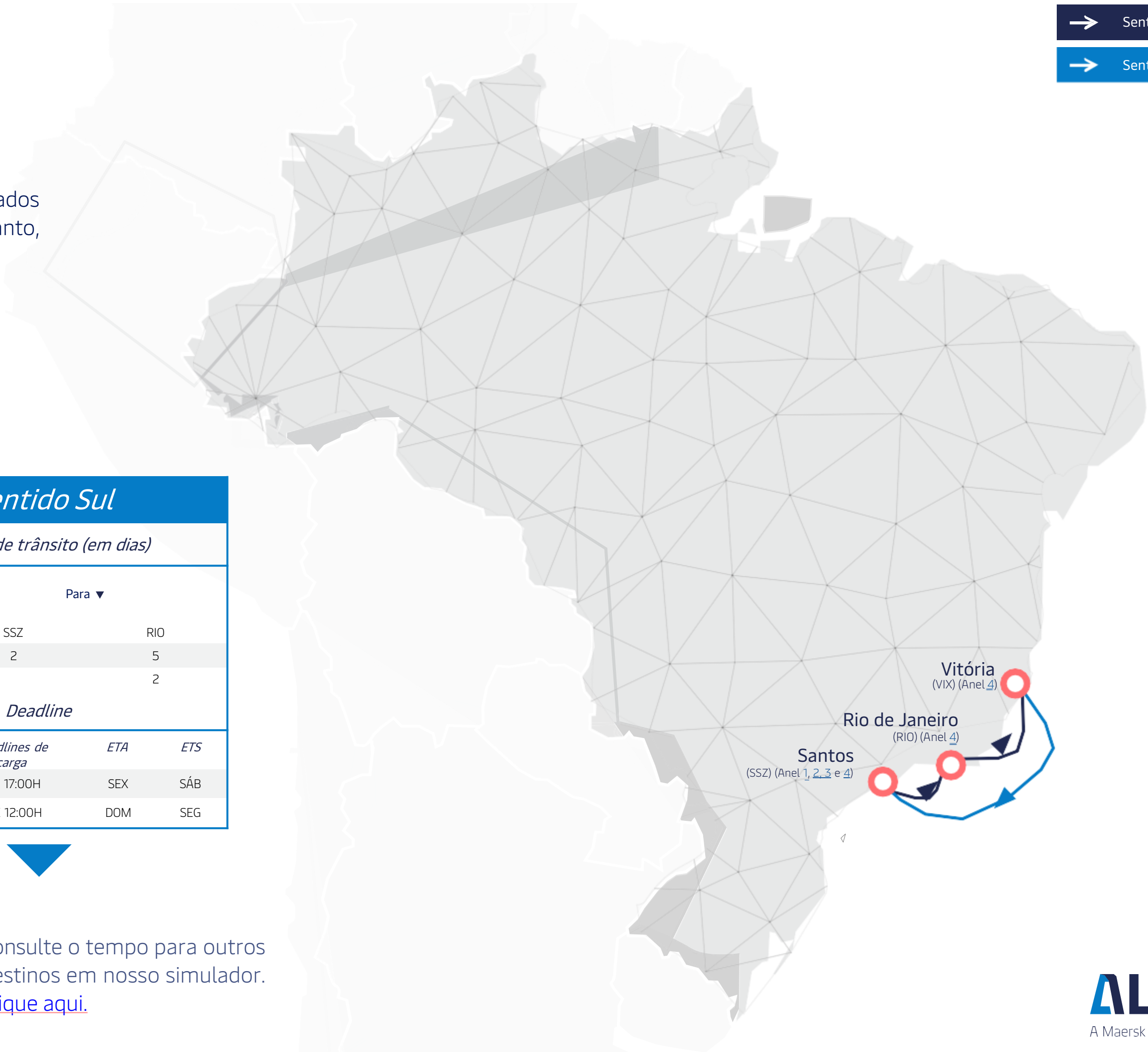
Sentido Norte			
Tempo de trânsito (em dias)			
De ▼	Para ▼		
	RIO	VIX	
SSZ	1	3	
RIO		1	
Deadline			
	Deadlines de carga	ETA	ETS
Santos	TER 16:00h	QUA	QUI
Embraport	TER 16:00h	QUI	QUI

Sentido Sul			
Tempo de trânsito (em dias)			
De ▼	Para ▼		
	SSZ	RIO	
VIX	2	5	
SSZ		2	
Deadline			
	Deadlines de carga	ETA	ETS
Rio de Janeiro	QUI 17:00H	SEX	SÁB
Vitória	SEX 12:00H	DOM	SEG

1 navio semanal  
Capacidade total: 1.650 TEU

1x1.650  
TEU

Consulte o tempo para outros destinos em nosso simulador.  
[Clique aqui.](#)




# Conheça o armazém de São Bernardo do Campo (SP)




## Localização e tamanho:

- São Bernardo do Campo;
- 3.000 m²; 6 docas.




## Serviços:

- Armazém geral;
- Consolidação;
- Desconsolidação;
- Cross-docking;
- Distribuição.



## Benefícios:

- Próximo ao Porto de Santos (SP);
- Soluções integradas;
- Perto da cidade de São Paulo, a maior área econômica da região;
- Ótimo acesso às principais estradas.



# Conheça o armazém de Cajamar (SP)



## Localização e tamanho:

- Cajamar, São Paulo;
- 20.000 m<sup>2</sup>;
- 22 docas.



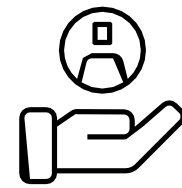
## Mercado:

O armazém está localizado estrategicamente próximo aos principais mercados lifestyle, de varejo, e-commerce, tecnologia e indústria da moda.



## Estrutura:

- A 50 km dos principais aeroportos;
- A 120 km do Porto de Santos (SP);
- A 30 km do centro de São Paulo (SP).




## Serviços de valor agregado:

- Fulfillment;
- Recebimento e armazenamento de mercadorias;
- Gestão de inventário;
- Picking e embalagem de paletes ou caixa.



## Sustentabilidade:

- Zona verde;
- Parque solar instalado;
- Equipamentos à bateria de lítio;
- Sistema de água da chuva.

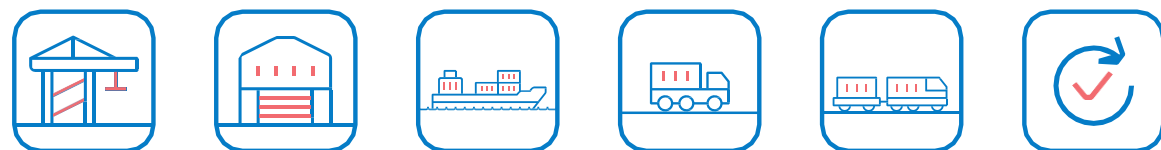


# Região Sul

Essa região se destaca por sua extensa produção no ramo alimentício. Arroz, frango, maçã, vinho e laticínios são algumas das principais mercadorias do Sul. Através dos modais Ferroviário e Rodoviário, estamos presentes nos principais centros econômicos da região, e, por meio da cabotagem, alcançamos todo o país de maneira ágil e segura. Além disso, navegando na Lagoa dos Patos, nossas balsas conectam Rio Grande a Triunfo em apenas 12 horas.

## Você sabia?

É no Rio Grande do Sul que 70% do arroz brasileiro é produzido. Esse item essencial na alimentação brasileira é distribuído pelo Brasil todo, principalmente pela Cabotagem!



Do porto ao armazém. Pelos trilhos e estradas. Tudo o que a sua logística precisar!




- Estações de ferrovias
- Porto
- Cidades de referência para cálculo de Transit Time
- Depots Reefer
- Armazém
- Rota de rodovias
- Rota de ferrovias
- Rota de balsa
- Escritórios da Aliança

# Conheça o armazém de Itapoá (sc)




## Localização e tamanho:

- Itapoá, Santa Catarina;
- 8.400 m².




## Serviços:

- Consolidação;
- Desconsolidação;
- Armazenamento;
- Distribuição.



## Benefícios:

- Próximo ao Porto de Itapoá (SC);
- Soluções integradas;
- Possibilidade de combinar outros serviços do Grupo Maersk;
- Vantagem geográfica: proximidade das indústrias.




# Conheça o armazém de Itajaí (sc)




## Localização e tamanho:

- Itajaí, Santa Catarina;
- 4.000 m<sup>2</sup> e dois gates.



## Serviços:

- Recebimento e armazenamento;
- Carregamento;
- Gestão de estoques;
- Consolidação e desconsolidação;
- Transporte.



## Benefícios:

Proximidade com o Polo Industrial Norte de Santa Catarina, onde estão instaladas empresas importantes de segmentos variados, e perto do Porto de Itajaí e Navegantes.

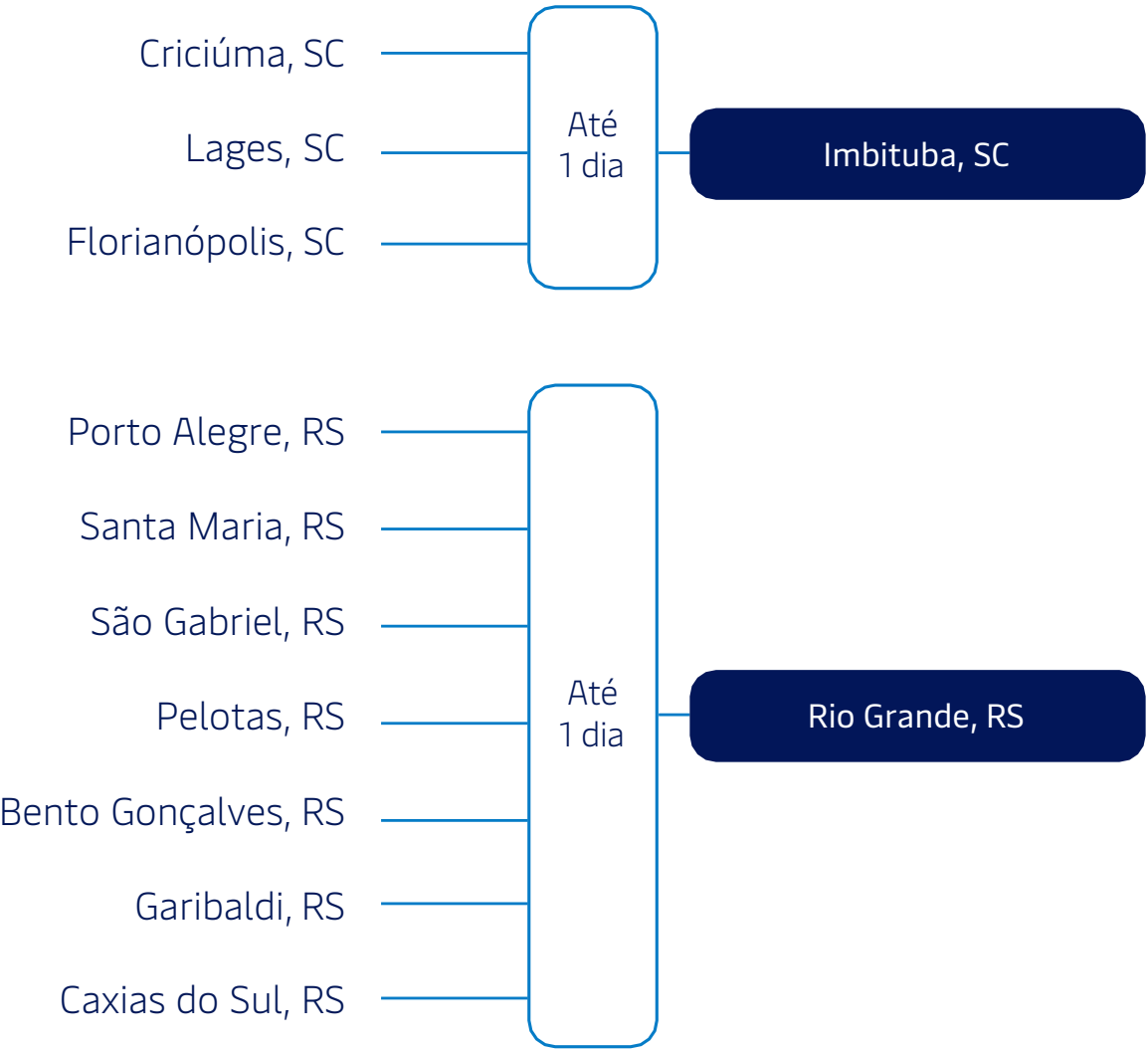
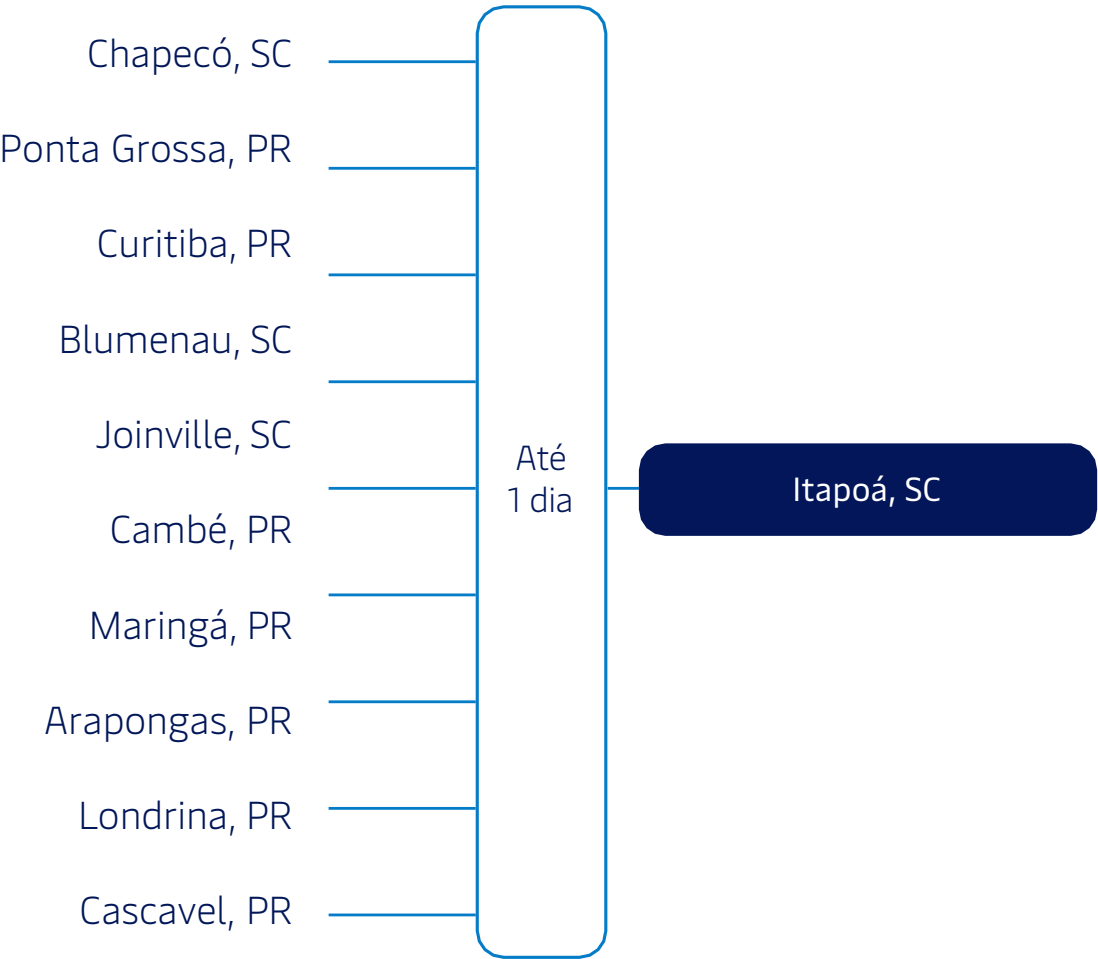
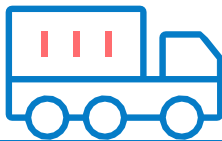


# Região Sul

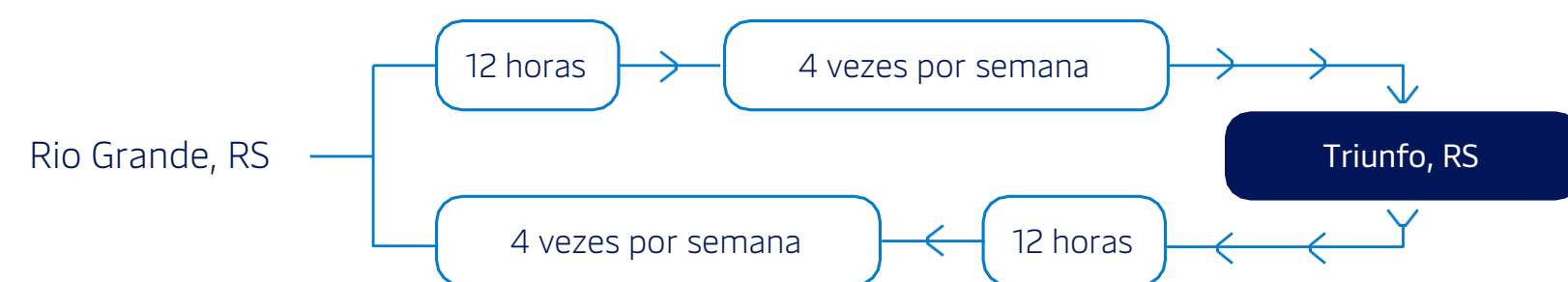
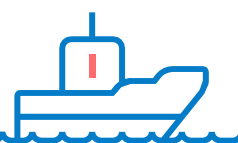
## Tempo de trânsito

Confira o tempo de trânsito (TT) entre algumas das cidades que selecionamos como referência na região Sul. Para informações de "TT" de sua operação, **entre em contato com nossos especialistas**.

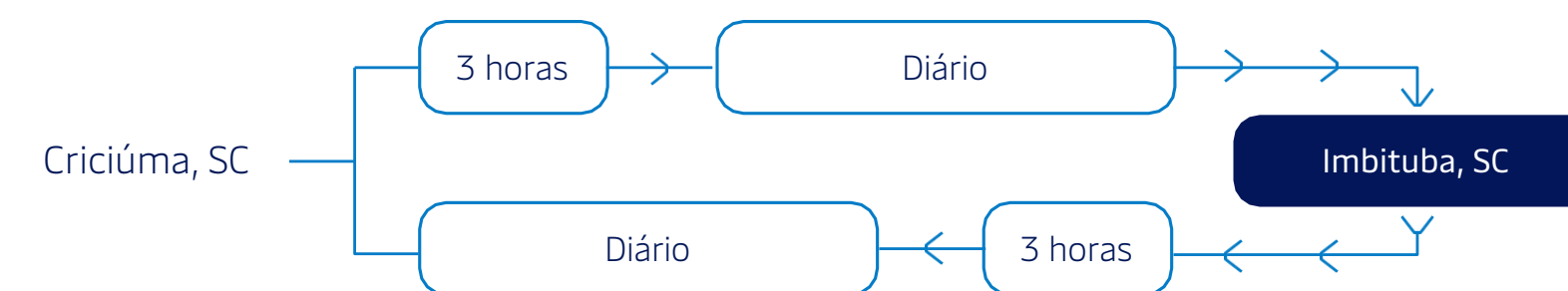
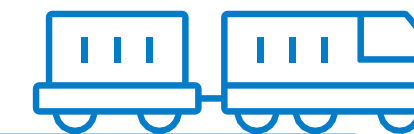
### Rodoviário (48h para agendamento de coleta/entrega).



## Fluvial



## Ferroviário



# De norte a sul do país

Confira o tempo de trânsito entre portos da cabotagem para trajetos com mais de um serviço.

Porto de Origem	Porto de Destino	Tempo de Trânsito
MAO	MCP	15
	STM	17
	VLC	10
	SSA	12
	IBB	22
	RIG	19
	IOA	17
	VIX	19
STM	SUA	20
	SPB	27
	SSZ	23
	IOA	25
	IBB	29
	RIG	27
	SSA	20
MCP	SUA	18
	SPB	25
	SSZ	21
	IOA	23
	IBB	27
	RIG	25
	SSA	18

Porto de Origem	Porto de Destino	Tempo de Trânsito
SUA	MCP	11
	STM	13
	VLC	6
	SLZ	11
SSA	VIX	14
	MCP	13
	STM	15
	VLC	8
VIX	SLZ	12
	SPB	7
	VIX	13
	MCP	23
VIX	STM	25
	VLC	18
	SLZ	24
	MAO	19
	PEC	14
	SUA	11
	SSA	9
	IOA	4
	IBB	8
	RIG	6

Porto de Origem	Porto de Destino	Tempo de Trânsito
SPB	MCP	16
	STM	18
	VLC	11
	SLZ	17
	IOA	11
	IBB	16
	RIG	13
	MCP	18
SSZ	STM	20
	VLC	13
	SLZ	19
IOA	MCP	26
	STM	28
	VLC	21
	SLZ	22
	MAO	21
IBB	MCP	20
	STM	22
	VLC	15
	SLZ	16
	MAO	15
RIG	SPB	19
	MCP	23
	STM	25
	VLC	19
	SLZ	20
	MAO	19
	SPB	22

Porto de Origem	Porto de Destino	Tempo de Trânsito
VLC	IBB	16
	IOA	12
	RIG	14
	SPB	14
	SSA	7
	SSZ	10
	SUA	7
	VIX	20
	IBB	22
SLZ	IOA	17
	MAO	-
	RIG	19
	SPB	18
	SSA	12
	SSZ	16
	SUA	11
	VIX	24
	MCP	7
PEC	STM	9
	VIX	14

Consulte o tempo para outros destinos em nosso simulador. [Clique aqui.](#)

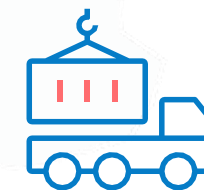
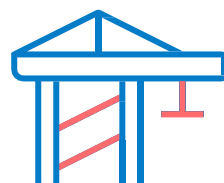
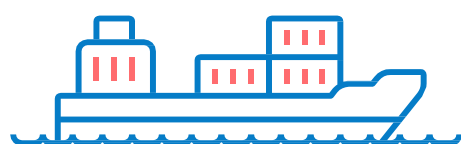


Leve para a sua empresa a eficiência e a capilaridade das **nossas soluções customizadas**, elaboradas por uma **equipe altamente especializada**!



São vários os caminhos para fazer a customização da sua cadeia logística. **Converse agora com nossos especialistas.**

0800-5222-682  
[www.alianca.com.br](http://www.alianca.com.br)



Líder em logística integrada.  
De ponta a ponta.

**ALIANÇA**

A Maersk Company